SITUATION ECONOMIQUE ET SOCIALE DE LA REGION DE DAKAR

2022-2023

RÉPUBLIQUE DU SÉNÉGAL

Un Peuple - Un But - Une Foi

MINISTÈRE DE L'ÉCONOMIE DU PLAN ET DE LA COOPÉRATION

ANSD

Agence Nationale de la Statistique et de la Démographie

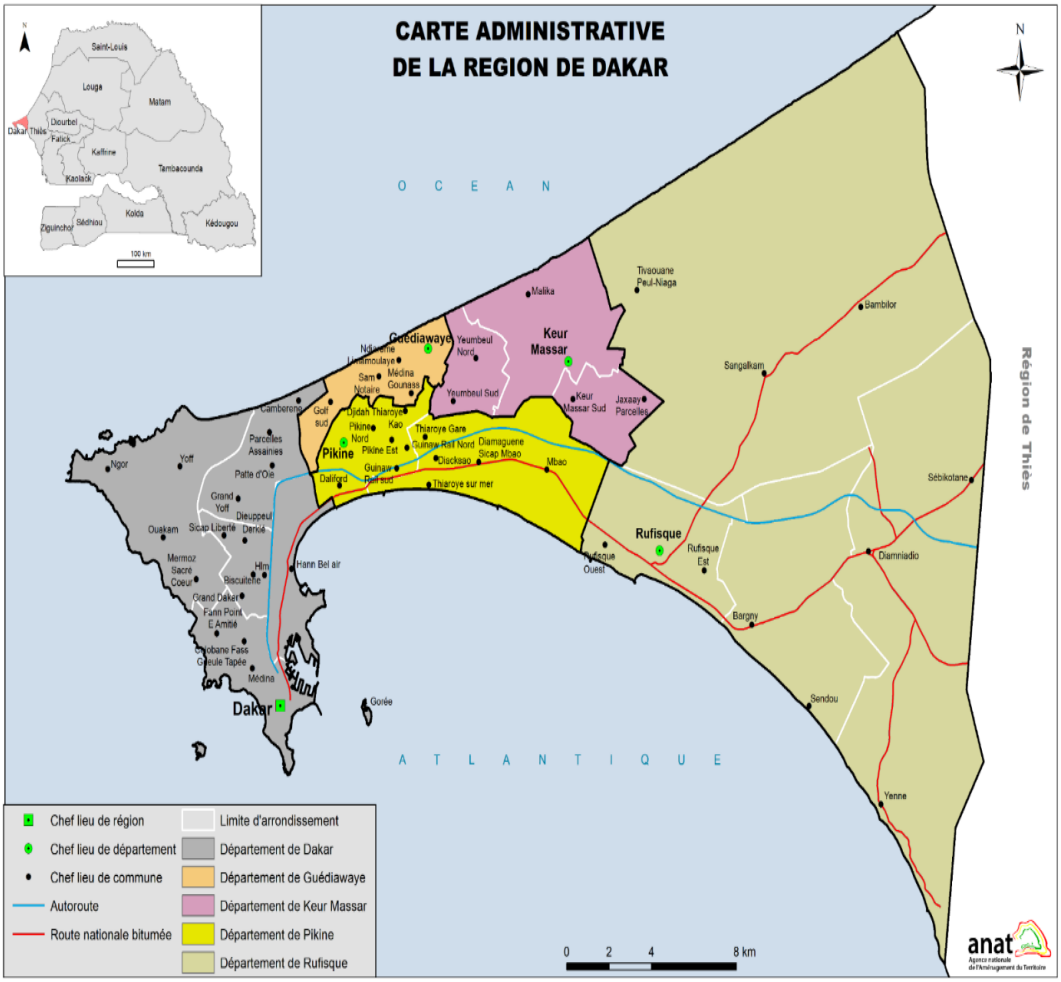

Avril 2025

COMITE DE DIRECTION

Directeur général	Dr Abdou DIOUF
Directeur Général Adjoint	Dr Momath CISSE
Directeur à l'Action régionale	Dr Jean Rodrigue MALOU
Président du Comité de Lecture et de Validation	El hadji Omar SENGHOR

COMITE DE REDACTION

Cheffe du service régional	Khoudia WADE
Adjointe	Arame Laye NGOM
Experte	Coumba SAMB
Agent d'appui	Ndèye Awa MARONE

COMITE DE LECTURE ET DE VALIDATION

Direction générale	Elhadji Omar SENGHOR
	Jean Pierre Diamane BAHOUM
	Mbaye FAYE
	Nalar K. Serge MANEL
Direction à l'Action régionale	Dr Jean Rodrigue MALOU
Direction des Systèmes d'Informations et de la Diffusion	Dr Elhadji Malick GUEYE
	Alain François DIATTA
Direction des Statistiques démographiques et sociales	Tidiane KAMARA
	Babacar GUEYE
	Djiby DIOP
Observatoire de la Pauvreté et des Conditions de Vie des Ménages	Macoumba DIOUF
Direction des Statistiques économiques et de la Comptabilité nationale	Mambodj FALL
	Manga NDIAYE
	Seydou BA
	Modou Dame Ndoumbé DIOP
Direction de la Méthodologie, de la Coordination statistique et de l'Innovation	Oumy DIOP
Cellule de Gestion des Partenariats	Insa SADIO

AGENCE NATIONALE DE LA STATISTIQUE ET DE LA DEMOGRAPHIE

Rocade Fann – Bel-air – Cerf-volant – Dakar Sénégal. B.P. 116 Dakar R.P. - Sénégal
Téléphone (221) 33 869 21 39 - Fax (221) 33 824 36 15
Site web : www.ansd.sn ; Email : statsenegal@ansd.sn

Distribution : Division de la Documentation, de la Diffusion et des Relations avec les Usagers

Service régional de la Statistique et de la Démographie de Dakar
Zone A 2 voies Massalik, Immeuble Alioune Badara THIOUNE
Téléphone : 33 820 51 23
BP : 116

SSN 0850-149

Table des matières

LISTE DES GRAPHIQUES 5

LISTE DES TABLEAUX 5

AVANT PROPOS 10

SECTION A. TERRITOIRE - POPULATION 11

CHAPITRE I : TERRITOIRE 12
I.1 LA REGION DE DAKAR DANS LE SENEGAL 13
I.2 ORGANISATION ADMINISTRATIVE ET TERRITORIALE 14

CHAPITRE II : POPULATION 17
II.1 STRUCTURE GLOBALE DE LA POPULATION 18
II.2 REPARTITION DE LA POPULATION PAR DEPARTEMENT ET MILIEU DE RESIDENCE 20
II.3 DYNAMIQUE DE LA POPULATION (FECONDITE, MORTALITE, MIGRATION) 22

CHAPITRE III : OCCUPATION DU TERRITOIRE ET ENVIRONNEMENT 24
III.1 OCCUPATION PHYSIQUE DU TERRITOIRE 25
III.2 RESSOURCES FORESTIERES, FAUNIQUES ET RISQUES ENVIRONNEMENTAUX 27
III.3 CONDITIONS CLIMATIQUES 29

SECTION B. EMPLOI – TRAVAIL 31

CHAPITRE IV : EMPLOI 32
IV.1 POPULATION EN AGE DE TRAVAILLER 33
IV.2 POPULATION EN EMPLOI REMUNERE 35
IV.3 ETABLISSEMENTS OUVERTS, CONFLITS ET CONTRATS DE TRAVAIL 37

CHAPITRE V : TRAVAIL FAMILIAL, CHOMAGE 39
V.1 TRAVAIL FAMILIAL 40
V.2 CHOMAGE 42

SECTION C. CONDITIONS D'HABITAT – VULNERABILITES 44

CHAPITRE VI : LOGEMENT ET EQUIPEMENT DES MENAGES 45
VI.1 LOGEMENT ET EQUIPEMENT DES MENAGES 46
VI.2 ACCES A INTERNET 48

CHAPITRE VII : EAU, ASSAINISSEMENT ET ENERGIE 50
VII.1 EAU 51
VII.2 ASSAINISSEMENT 53
VII.3 SOURCES D'ENERGIE DES MENAGES 55

CHAPITRE VIII : POPULATION VULNERABLE 57
VIII.1 SECURITE ALIMENTAIRE 58

SECTION D. SERVICES SOCIAUX 60

CHAPITRE IX : PROTECTION SOCIALE 61
IX.1 ASSISTANCE ET SECOURS AUX VICTIMES 62

IX.2 PROGRAMMES D'ASSISTANCE SOCIALE 64

CHAPITRE X : JUSTICE 66
X.1 ÉTABLISSEMENTS PENITENTIAIRES 67
X.2 POPULATION PENALE 69

CHAPITRE XI : SANTE 71
XI.1 PERSONNEL ET EQUIPEMENTS DE SANTE 72
XI.2 RESULTATS DES PROGRAMMES DE SANTE 74

CHAPITRE XII : EDUCATION 76
XII.1 PRESCOLAIRE 77
XII.2 ELEMENTAIRE 79
XII.3 MOYEN ET SECONDAIRE GENERAL 81
XII.4 ENSEIGNEMENT SUPERIEUR 83

CHAPITRE XIII : CULTURE, LOISIRS ET JEUNESSE 85
XIII.1 CULTURE ET LOISIRS 86
XIII.2 JEUNESSE 88

SECTION E. ÉCONOMIE – FINANCES 90

CHAPITRE XIV : SITUATION DES MARCHES ET PRIX A LA CONSOMMATION 91
XIV.1 SITUATION DES MARCHES 92
XIV.2 PRIX A LA CONSOMMATION 94

CHAPITRE XV : POSTE ET SYSTEME FINANCIER DECENTRALISE 96
XV.1 ACTIVITES DES SYSTEMES FINANCIERS DECENTRALISES (SFD) 97
XV.2 ACTIVITES POSTALES 99

CHAPITRE XVI : FINANCES PUBLIQUES LOCALES 101
XVI.1 RECETTES DES COLLECTIVITES TERRITORIALES 102
XVI.2 DEPENSES DES COLLECTIVITES TERRITORIALES 104

SECTION F. SYSTEME PRODUCTIF 106

CHAPITRE XVII : ENTREPRISES 107
XVII.1 FORMALISATION DES ENTREPRISES 108
XVII.2 CARACTERISTIQUES DES ENTREPRISES 110

CHAPITRE XVIII : AGRICULTURE 112
XVIII.1 CARACTERISTIQUES DES EXPLOITATIONS 113
XVIII.2 PRODUCTION 115

CHAPITRE XIX : ELEVAGE ET PECHE 117
XIX.1 ELEVAGE 118
XIX.2 PECHE – AQUACULTURE 120

CHAPITRE XX : SERVICES 122
XX.1 TOURISME 123

SECTION G. ANNEXES 125

CHAPITRE XXI : GLOSSAIRES 126

CHAPITRE XXII : INDEX MOTS CLES 131

LISTE DES GRAPHIQUES

graphique I-1 : carte des régions du Sénégal 14
graphique I-2 : carte du découpage administratif de la région avec ses départements et communes 16
graphique I-3 : répartition de la population de la région de Dakar par département en 2023..... 16
graphique I-4 16
graphique II-1: Pyramide des âges de la population dakaroise en 2023 19
graphique II-2 : : cartes de la population de la région de Dakar par département en 2023 21
graphique II-3 : Répartition par région des motifs de déplacement des migrants au cours des 5 dernières années..... 23
graphique III-1 : : Evolution de la température moyenne dans la région de Dakar en 2022 et en 2023 selon les mois 30
graphique III-2 : : Evolution du nombre d'heures d'ensoleillement à Dakar en 2022 et en 2023 selon les mois..... 30
graphique IV-1 : Nombre d'établissements ouverts et les emplois générés et ceux fermés et les emplois perdus..... 38
graphique VI-1: Répartition des ménages de la région de Dakar selon le type du logement occupé (%) 47
graphique VIII-1 : : Analyse du cadre harmonisé; Situation alimentaire et nutritionnelle courante à Dakar de décembre à Octobre 2022 59
graphique VIII-2 : : Analyse du cadre harmonisé; Situation alimentaire et nutritionnelle courante à Dakar d'Octobre à décembre 2023 59
graphique IX-1 : Répartition des interventions de la BNSP selon la nature de l'intervention en 2022 et en 2023 63
graphique X-1 : Répartition des écroués de la région de Dakar selon la classe d'âges en 2022 et en 2023..... 70
graphique XI-1 : : Evolution des principaux indicateurs de santé de la reproduction de la région en 2022 et en 2023 75
graphique XI-2 : Evolution des Taux de couverture vaccinale selon l'antigène le district sanitaire et les objectifs fixés en 2022 et en 2023 75
graphique XIV-1 Evolution de l'indice des prix à la consommation dans la région de Dakar en 2022 et en 2023 95
graphique XVI-1 : évolution des recettes de collectivités territoriales de la ville de Dakar en 2022 et en 2023..... 103
graphique XVII-1 : Répartition des nouvelles immatriculations selon la forme juridique en 2022 et 2023, dans la région de Dakar..... 109
graphique XVII-2 : Répartition des nouvelles immatriculations par catégorie en 2022 et 2023, dans la région de Dakar 109
graphique XVIII-1 : Répartition des chefs de ménages agricoles par sexe en 2023..... 114
graphique XX-1 : répartition des réceptifs selon leur type en 2022 et 2023 124

LISTE DES TABLEAUX

Tableau I-1: population et densité des régions du Sénégal en 2022 et 2023 14
Tableau II-1 : Répartition de la population par groupes d'âges quinquennaux et grands groupes d'âge, selon sexe et rapport de masculinité en 2023 19
Tableau II-2: répartition de la population de la région de Dakar par département en 2023 21

Tableau II-3 : Densité de la population de la région de Dakar par département en 2023 21
Tableau II-4 : quelques indicateurs sur la natalité et la mortalité 23
Tableau II-5 : Taux de natalité par département 23
Tableau II-6: Les indices d'entrée et de sortie de la migration durée de vie par région 23
Tableau III-1 : Situation des lotissements de parcelles en 2021, en 2022 et en 2023 par circonscription administrative 26
Tableau III-2 : évolution du traitement des demandes d'autorisation de construire au cours des trois dernières années..... 26
Tableau III-3 : Massifs forestiers classés de la région de Dakar 28
Tableau III-4 : Répartition et évolution du nombre de pépinières et de plants produits dans la région de Dakar par département en 2022 et en 2023..... 28
Tableau III-5: Répartition et évolution du nombre de plants produits selon l'espèce, par département en 2022 et en 2023 28
Tableau III-6: Situation et évolution des plantations réalisées par circonscription administrative. 28
Tableau III-7: Evolution de la pluviométrie de 2012 à 2023 durant la période hivernale (en millimètre)..... 30
Tableau IV-1: Répartition de la population en âge de travailler selon le sexe en 2022 et 2023 34
Tableau IV-2 : Structure par milieu de résidence, par âge et par niveau d'instruction de la population en âge de travailler dans la région de Dakar en 2022 et en 2023..... 34
Tableau IV-3 : taux d'emploi de la main d'œuvre par sexe, âge et niveau d'instruction en 2022 et en 2023 dans la région de Dakar..... 36
Tableau IV-4 : Répartition de la population en emploi rémunéré par milieu de résidence sexe, âge et niveau d'instruction, statut et secteur d'activité en 2022 et en 2023 dans la région de Dakar.. 36
Tableau IV-5 : Répartition des déclarations d'établissement par ITSS selon l'objet en 2022 et en 2023 37
Tableau IV-6: Evolution du nombre de contrats de travail enregistrés dans les ITSS selon le type de contrat et le sexe..... 38
Tableau V-1: Part des travailleurs familiaux dans la main-d'œuvre par milieu de résidence, sexe, âge et niveau d'instruction en 2022 et 2023 dans la région de Dakar 41
Tableau V-2 : Répartition des aides familiaux par milieu de résidence, sexe, âge et niveau d'instruction en 2022 et 2023 dans la région de Dakar 41
Tableau V-3: Taux de chômage par milieu de résidence, sexe, niveau d'instruction et tranches d'âges dans la région de Dakar en 2022 et 2023..... 43
Tableau V-4: répartition des chômeurs par milieu de résidence, sexe, niveau d'instruction et tranches d'âges dans la région de Dakar en 2022 et 2023 43
Tableau VI-1 : Répartition des ménages de la région de Dakar selon le statut d'occupation du logement (%) 47
Tableau VI-2: Répartition (en %) des ménages selon la possession d'un titre de propriété 47
Tableau VI-3 : Répartition (en %) des ménages selon le mode d'acquisition du logement..... 47
Tableau VI-4: Répartition des ménages de Dakar selon le principal mode d'approvisionnement en eau au niveau de la région de Dakar..... 47
Tableau VI-5 : Répartition des ménages de Dakar selon le type de combustible utilisé pour la cuisson (%) 47
Tableau VI-6: Proportion des ménages connectés à internet dans la région Dakar en 2021-2022 (%) 49
Tableau VI-7 : Répartition des ménages de Dakar selon type de connexion internet utilisé en 2021-2022 dans la région de Dakar (%)..... 49
Tableau VII-1 : Evolution de la situation de l'hydraulique urbaine selon divers indicateurs, par circonscription administrative 52
Tableau VII-2: Répartition et évolution du nombre d'abonnés et de la consommation d'eau potable en milieu urbain selon le type d'abonnés, par circonscription administrative..... 52
Tableau VII-3 : Evolution des principaux indicateurs d'assainissement selon la circonscription administrative 54

Tableau VII-4: Evolution du taux d'accès de l'assainissement selon la circonscription administrative 54
Tableau VII-5 : Répartition des ménages de Dakar selon le mode d'évacuation des eaux usées (%) 54
Tableau VII-6 : Répartition (en %) des ménages selon le principal mode d'évacuation des ordures ménagères 54
Tableau VII-7: Répartition (en %) des ménages par région et par milieu de résidence selon le principal mode d'éclairage 56
Tableau VII-8 : Répartition des ménages par milieu de résidence selon le principal combustible utilisé pour la cuisson 56
Tableau VIII-1: Evolution de la situation alimentaire depuis 2020 59
Tableau IX-1 : Répartition des sorties effectuées par la Brigade nationale des Sapeurs-Pompiers selon la nature en 2022 et en 2023 dans la région de Dakar 63
Tableau IX-2: Répartition des ménages inscrits dans le Registre national unique (RNU) dans les départements de la région de Dakar en 2022 et en 2023 65
Tableau IX-3 : Répartition des ménages ayant effectivement reçu une bourse de sécurité familiale par département dans la région de Dakar en 2022 et en 2023 65
Tableau IX-4: Répartition des personnes bénéficiant de la Couverture sanitaire universelle par catégorie en 2022 et en 2023 dans la région de Dakar 65
Tableau IX-5 : Nombre d'individus bénéficiant de la Carte d'Egalité des Chances (CEC) enrôlé à la Sen-CSU par département dans la région de Dakar en 2022 et 2023 65
Tableau IX-6: Nombre d'individus bénéficiant de la Bourse de Sécurité Familiale enrôlé à la Sen-CSU par département dans la région de Dakar en 2022 et 2023 65
Tableau X-1 : répartition des établissements pénitentiaires par département 68
Tableau X-2 : Taux d'occupation par établissement au 31 décembre 2022 68
Tableau X-3: Taux d'occupation par établissement au 31 décembre 2023 68
Tableau X-4: Répartition des détenus dans les différentes prisons de la région aux date du 31 décembre 2022 et 2023 70
Tableau X-5 : Répartition des personnes écrouées y compris mineures et étrangères de la région de Dakar selon la nature des infractions en 2022 et en 2023 70
Tableau XI-1 : Répartition du personnel des structures de santé publique selon la qualification professionnelle et la circonscription administrative en 2023 73
Tableau XI-2 : Répartition du nombre d'infrastructures sanitaires publiques et parapubliques selon le type, par circonscription administrative en 2022 et en 2023 73
Tableau XI-3: Répartition des différents types de structures sanitaires privées selon le département en 2020 73
Tableau XI-4 : Evolution de la situation des Malades vus en Consultation Externe selon la catégorie de malades en 2022 et en 2023 75
Tableau XI-5 : Evolution des résultats de la surveillance des maladies à potentiel épidémique, des maladies à éradiquer et des MAPI dans la région 75
Tableau XII-1 : Répartition des établissements d'accueil de la petite enfance selon le type, par circonscription administrative en 2022-2023 78
Tableau XII-2: Répartition des effectifs des établissements d'accueil de la petite enfance selon le type d'établissement, le sexe et la circonscription administrative en 2022-2023 78
Tableau XII-3 : Taux Brut de Préscolarisation (TBPS) selon le sexe, par circonscription administrative en 2022 et en 2023 (%) 78
Tableau XII-4: Evolution du nombre d'établissements d'enseignement élémentaire selon le statut et la circonscription administrative 80
Tableau XII-5 : Structure et évolution des effectifs des élèves des établissements d'enseignement élémentaire selon le sexe et le statut de l'établissement, par circonscription administrative 80
Tableau XII-6: Répartition des flux selon le niveau d'étude en 2022-2023, par circonscription administrative 80

Tableau XII-7: Evolution du Taux brut d'Accès et du Taux Brut de Scolarisation (TBS) selon le sexe, par circonscription administrative 80
Tableau XII-8 : Répartition du nombre d'établissements et de Groupes Pédagogiques (GP) dans les cycles moyen et secondaire selon le statut et le département en 2022-2023 82
Tableau XII-9 : Répartition des effectifs d'élèves du moyen secondaire général selon le statut des établissements, le cycle et le sexe, par département 82
Tableau XII-10: Evolution du Taux Brut de Scolarisation (TBS) selon le sexe et le cycle par département 82
Tableau XII-11 : Evolution du taux d'admission au BFEM et au BAC selon le sexe, par département 82
Tableau XII-12: Répartition et évolution du nombre d'établissements d'enseignement supérieur selon le type et le statut 2018 et 2019 84
Tableau XII-13: Répartition et évolution du nombre d'enseignants dans les établissements d'enseignement supérieur selon le type et le statut 84
Tableau XII-14: Répartition et évolution du nombre d'étudiants dans les établissements d'enseignement supérieur selon le type et le statut 84
Tableau XII-15: Répartition des effectifs d'étudiants de l'UCAD selon le niveau d'étude en 2017-2018 84
Tableau XIII-1: Evolution du nombre d'infrastructures culturelles par département en 2022 et 2023 87
Tableau XIII-2: Evolution du nombre d'infrastructures de jeunes selon le type, par département 89
Tableau XIII-3 : Répartition des associations de jeunes selon le type, par département dans la région de Dakar 89
Tableau XIII-4: Quelques indicateurs sur les actions des collectivités éducatives dans la région de Dakar 89
Tableau XIV-1 : Evolution du nombre de marchés selon le type, par circonscription administrative 93
Tableau XIV-2 : Evolution des stocks des principales denrées consommées selon le produit, par circonscription administrative 93
Tableau XIV-32 : IPC des douze fonctions de consommation en 95
Tableau XV-1: Evolution du nombre de SFD inscrits selon la nature 98
Tableau XV-2 : Evolution des montants de l'épargne collectée, du nombre d'épargnants, de l'encours de crédit et du nombre de crédits accordés selon le sexe/nature du sociétaire en 2021 et en 2022 98
Tableau XV-3 : Evolution de la production de crédits selon l'objet et le secteur d'activités 98
Tableau XV-4 : Evolution du montant des mandats émis par la poste selon la structure de transfert d'argent, par circonscription administrative en 2018-2019 100
Tableau XV-5: Evolution du montant des mandats payés par les structures de transfert d'argent autres que la Poste selon la structure, par circonscription administrative en 2019 100
Tableau XVI-1 : évolution des recettes de collectivités territoriales de la ville de Dakar en 2022 et en 2023 103
Tableau XVI-2 : Répartition des dépenses des collectivités territoriales de la ville de Dakar en 2022 et en 2023 105
Tableau XVII-1 : Répartition des nouvelles immatriculations selon la branche d'activité en 2022 et 2023, dans la région de Dakar 109
Tableau XVII-2 : répartition des entreprises par taille (critère : chiffre d'affaires) en 2021 et 2022 dans la région de Dakar 111
Tableau XVII-3 : Caractéristiques des entreprises formelles par secteur d'activité en 2021 dans la région de Dakar (en millions de FCFA) 111
Tableau XVII-4: Caractéristiques des entreprises formelles par secteur d'activité en 2022 dans la région de Dakar (en millions de FCFA) 111
Tableau XVII-5 : Taux de valeur ajoutée en 2021 et 2022 dans la région de Dakar (en %) 111
Tableau XVII-6 : Evolution du chiffre d'affaires des entreprises de commerce du secteur formel 111

Tableau XVIII-1: quelques indicateurs sur les ménages agricoles de la région de Dakar d'après le RGPH-5 114
Tableau XVIII-2: Répartition en pourcentage des ménages agricoles selon les caractéristiques sociodémographiques par département dans la région de Dakar en 2022 (%) 114
Tableau XVIII-3: répartition des quantités de semences prévues et reçues par produits dans la région de Dakar durant la campagne 2022-2023 (en tonne)..... 116
Tableau XVIII-4 : Evolution des quantités d'engrais dans la région de Dakar durant la campagne 2022-2023 116
Tableau XVIII-5: Situation des cessions du matériel de culture attelé..... 116
Tableau XVIII-6: Production en quantité (céréales, fruits et légumes, arachide, coton et autres oléagineux) dans la région de Dakar au cours des cinq dernières campagnes (en tonnes) 116
Tableau XIX-1 : Evolution des effectifs du cheptel et de la volaille selon l'espèce par circonscription administrative 119
Tableau XIX-2: Evolution des statistiques des abattages contrôlés de viande dans les abattoirs de la région de Dakar selon les espèces, par circonscription administrative..... 119
Tableau XIX-3: Evolution de la production de lait par circonscription administrative 119
Tableau XIX-4: Evolution des sites, des pêcheurs et de l'armement selon le type de pêche, par circonscription administrative..... 121
Tableau XIX-5 : Ventilation de la production artisanale selon la destination et l'année, par circonscription administrative 121
Tableau XX-1: Evolution du nombre de réceptifs par circonscription administrative en 2022 et en 2023..... 124

AVANT PROPOS

La Situation économique et sociale régionale (SESR) est une publication annuelle qui fait la synthèse des informations statistiques émanant de l'ANSD et des autres structures du Système statistique national (SSN), dans le cadre de l'exécution de leurs missions.

La SESR essaie d'embrasser la quasi- totalité des secteurs de l'activité économique et sociale en mettant en relief l'information quantitative, fournissant ainsi les principaux indicateurs économiques, sociaux et démographiques de la région.

Réalisée pour une année (N) en utilisant les données de l'année précédente (N-1), la SESR constitue un outil de consolidation des données régionales et un véritable instrument de planification et d'aide à la prise de décision pour les principaux acteurs au développement de notre pays.

Exceptionnellement, la présente édition traite de la situation économique et sociale des années 2022 et 2023 pour résorber, le retard de publication accusé, principalement dû à la mise en œuvre des opérations relatives au cinquième Recensement général de la Population et de l'Habitat du Sénégal.

La collaboration franche et précieuse de l'ensemble des partenaires de l'ANSD, constitués des membres du SSN, a été le socle de cette réalisation. Qu'ils trouvent tous ici, l'expression de notre profonde gratitude.

Vous en souhaitant une bonne lecture, nous serons heureux de mettre vos remarques et suggestions à profit pour améliorer la qualité de ce document.

Dr Abdou DIOUF
Directeur général
Agence nationale de la Statistique et de la Démographie

SECTION A. TERRITOIRE - POPULATION

CHAPITRE I : TERRITOIRE

CHAPITRE II : POPULATION

CHAPITRE III : OCCUPATION PHYSIQUE DU TERRITOIRE ET ENVIRONNEMENT

Chapitre I : TERRITOIRE

I.1 La région de Dakar dans le Sénégal

La région de Dakar est l'une des 14 régions administratives du Sénégal. Comparativement aux autres régions, elle est la plus petite en terme de superficie (547 km^2 soit 0,28% de la superficie du territoire national) mais abrite la plus grande part de la population sénégalaise avec une densité de peuplement de 7 125,4 hbts/km^2 en 2022. A l'année suivante, coincidant avec la réalisation du cinquième Recensement général de la Population et de l'Habitat (RGPH-5), la population de la région de Dakar est évaluée à 4 004 426 hbts.

Par rapport à sa situation géographique, la région de Dakar est comprise entre les 17° 10 et 17° 32 de longitude Ouest et les 14° 53 et 14° 35 de latitude Nord. Elle est limitée à l'Est par la région de Thiès et par l'Océan Atlantique dans ses parties Nord, Ouest et Sud. C'est une région qui est marquée par une histoire très riche sur le plan du peuplement. Par ailleurs, elle a été habitée dans ses zones occidentales, dès les temps paléolithiques (soit près de 100 000 ans avant Jésus-Christ) avant d'être entièrement occupée aux temps néolithiques. Neanmoins, les lébous sont considérés comme la population autochtone de la région. Originaires du royaume du Tekkrour, au Nord Est du fleuve Sénégal, ils y sont installés entre 1580 et 1617.

En outre, Dakar a une position géographique très stratégique car se situant à l'extrême ouest de la presqu'île du Cap-Vert, tout au bord de l'océan atlantique. Ceci lui confère un climat clément par rapport à la quasi-totalité des autres régions. Egalement, son statut administratif et la diversité de ses activités donnent à la région de Dakar plus d'atouts par rapport au reste du pays. Cette région représente la capitale du pays sur tous les plans notamment économique, politique et culturel. Néanmoins, chaque année, il est noté que les déséquilibres démographiques et économiques entre la région et les autres régions du Sénégal s'accentuent et persistent.

Cette forte concentration n'est pas sans conséquence sur les différents secteurs d'activité. En effet, le transport, l'assainissement, la santé, l'éducation, l'hydraulique, etc. sont autant de secteurs qui souffrent de la pression démographique et par conséquent offrent difficilement des services de qualité. Pour exemple, la promiscuité dans certaines zones de la région est à l'origine de l'insuffisance de la desserte en eau potable. Ainsi, il urge de faire un réaménagement au niveau de la région afin que les efforts fournis pour le développement des secteurs précités puissent profiter pleinement à tous.

Sur le plan géomorphologique, la région de Dakar peut être divisée en trois (3) grandes parties d'Ouest en Est. Il s'agit de l''extrémité occidentale (avec des altitudes allant de moins de 10 m à plus de 60 m), de la zone des « Niayes » (bas-fonds très fertiles au maraichage et à la floriculture) et la partie orientale de la région (comprenant un ensemble de collines et de plateaux d'altitudes inférieures à 50 m).

Définitions :

- **presqu'île du Cap-Vert**: elle abrite la région de Dakar et constitue le point le plus à l'ouest du continent africain. Elle marque la frontière entre les grandes plages du Nord (la Grande-Côte) où la mer est souvent déchainée, et la Petite-Côte sui s'étend sur près de 70 km au Sud-Est de Dakar.
- **Lébou :** communauté au Sénégal, traditionnellement pêcheurs mais aussi agriculteurs. Ils sont concentrés dans la presqu'île du Cap-Vert (Dakar) qu'ils occupent déjà à l'arrivée des premiers colons dans la région.
- **COVID-19 :** maladie infectieuse due au virus SARS-CoV-2

En savoir plus :

- https://unesdoc.unesco.org/ark:/48223/pf0000122604
- https://www.ansd.sn/sites/default/files/2023-04/SES-Dakar-2019.pdf
- La dimension locale de la dialectique Migration et développement LE CAS FRANCE - SENEGAL MONOGRAPHIE DE DAKAR – VERSION FINAL, Octobre 2014
- (en) Berg, Elizabeth L; Wan, Ruth. Sénégal. Marshall Cavendish, 2009. (ISBN 0-7614-4481-5). p. 66
- https://www.ansd.sn/sites/default/files/2023-10/RAPPORT-PRELIMINAIRE-RGPH-5_2023-.pdf

graphique I-1 : carte des régions du Sénégal

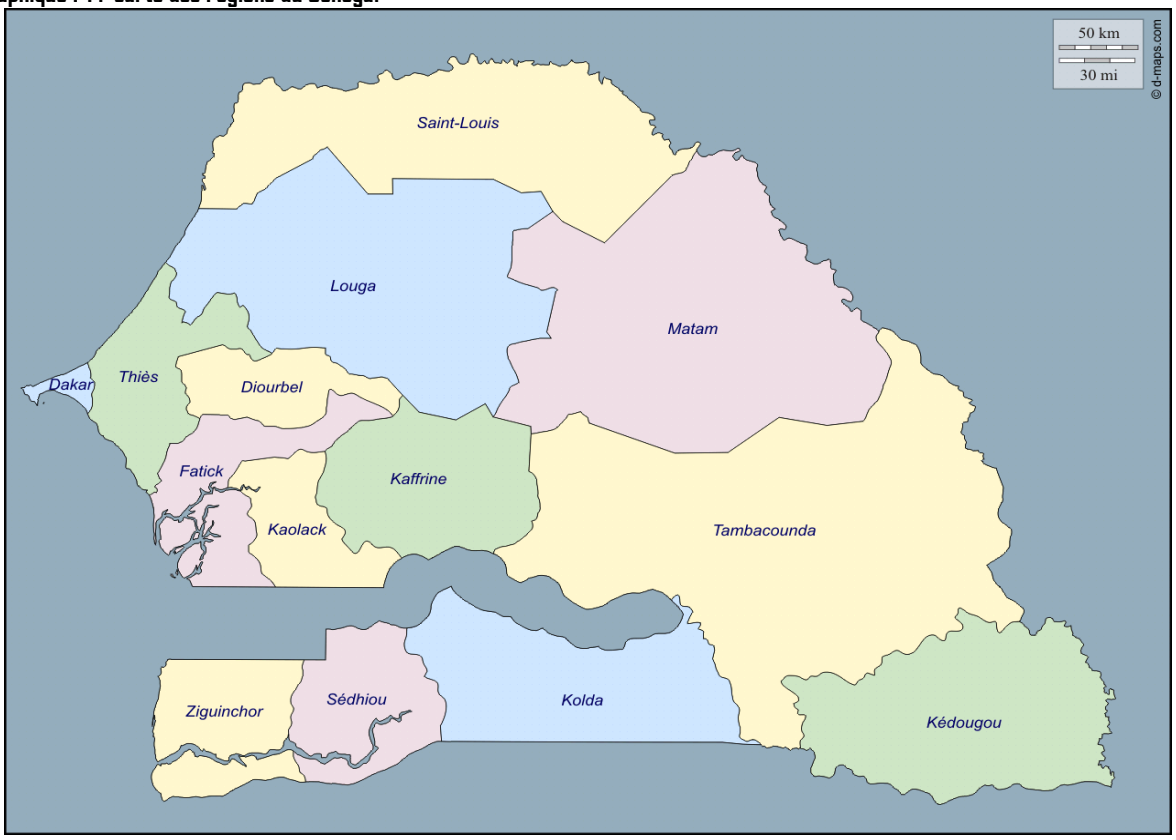

Source : ANSD, 2022

Tableau I-1: population et densité des régions du Sénégal en 2022 et 2023

Régions	Superficie (km²)	Population en 2022	Densité en 2022 (hbts/km²)	Population en 2023	Densité en 2023 (hbts/km²)
Dakar	547	3 897 578	7125	4 004 427	7 478
Diourbel	4 824	2 003 277	415	2 080 335	428
Fatick	6 849	883 293	129	906 918	129
Kaffrine	11 262	785 895	70	820 405	74
Kaolack	5 357	1 287 057	240	1 336 719	428
Kédougou	16 800	231 217	14	245 146	15
Kolda	13 771	881 677	64	914 798	67
Louga	24 889	1 094 659	44	1 125 908	44
Matam	29 445	794 232	27	831 629	29
Saint-Louis	19 241	1 165 183	61	1 202 442	83
Sédhiou	7 341	572 207	78	589 266	80
Tambacounda	42 364	945 482	22	987 151	23
Thiès	6 670	2 375 248	356	2 463 678	374
Ziguinchor	7 352	609 980	83	617 568	84
Total	**196 712**	**17 526 986**	**89**	**18 126 390**	**92**

Source : ANSD, Données rétropolées 2022 et données RGPH-5

I.2 Organisation administrative et territoriale

L'organisation administrative de la région de Dakar a connu de nombreuses mutations depuis l'époque coloniale. Notamment avec le décret n° 2002-166 du 21 février 2002 fixant le ressort territorial et le chef de lieu des régions et des départements et le décret n° 2011-427 du 29 mars 2011, abrogé au profit du décret n° 2011-706 qui a organisé et créé de nouvelles communes et communautés rurales dans le département de Rufisque.

Aujourd'hui, c'est l'aboutissement d'un long processus de décentralisation (1972) qui s'est traduit par l'entrée en vigueur de l'Acte-III de la décentralisation, le 28 décembre 2013. Ceci est marqué par la communalisation intégrale et l'érection des départements en collectivité locale.

En 2021, une reconfiguration administrative a été opérée avec la réorganisation des départements de Guédiawaye, de Pikine et de Rufisque. Il s'agit notamment de la création du département de Keur Massar à travers le décret n°2021-687 du 28 mai 2021. Il y a aussi la scission de l'arrondissement de Guédiawaye en deux arrondissements à savoir : Sam Notaire et Wakhinane Nimzatt. Au niveau du département de Rufisque, la restructuration effectuée a consisté à transférer l'arrondissement de Bambilor à Sangalkam et à rattacher de nouvelles localités à Tivaouane Peulh.

Ainsi, la région de Dakar compte cinq départements (Dakar, Pikine, Guédiawaye, Rufisque et Keur Massar) et quatorze arrondissements (Almadies, Dakar-Plateau, Grand Dakar, Parcelles-Assainies, Sam Notaire, Wakhinane, Dagoudane, Thiaroye, Malika, Yeumbeul, Jaxay, Rufisque-Est, Sangalkam, Diamniadio). Elle compte 59 collectivités territoriales à savoir deux (02) conseils départementaux (département Rufisque et Keur Massar) ; quatre (04) villes (Dakar, Pikine, Guédiawaye, Rufisque) et Cinquante-trois (53) communes réparties comme suit :

- Dix neuf (19) communes dans le département de Dakar (Mermoz / Sacré Cœur, Ngor, Ouakam, Yoff, Biscuiterie, Dieuppeul / Derklé, Grand-Dakar, Hann Bel air, HLM, Sicap Liberté, Cambérène, Grand-Yoff, Parcelles-Assainies, Patte d'Oie, Fann / Point E / Amitié, Gueule Tapée / Fass / Colobane, Médina, Dakar-Plateau, Gorée.) ;
- Douze (12) communes dans le département de Pikine (Dalifort, DjiddahThiaroye Kao, Guinaw-Rail-Nord, Guinaw-Rail-Sud, Pikine-Est, Pikine Nord, Pikine Ouest, Diamaguène / Sicap-Mbao, Mbao, Thiaroye Gare, Thiaroye sur Mer, Tivaouane / Diacksao) ;
- Cinq (5) communes dans le département de Guediawaye (Golf Sud, Médina Gounass, Ndiarème / Limamoulaye, Sam Notaire, Wakhinane / Nimzatt) ;
- Onze (11) communes dans le département de Rufisque (Bargny, Diamniadio, Sébikotane, Sendou, Sangalkam, Rufisque-Est, Rufisque-Ouest, Rufisque Nord, Yenne, Bambilor, Tivaouane Peulh / Niagha).
- Six (06) communes dans le département de Keur Massar (Malika, Yeumbeul Nord, Yeumbeul Sud, Keur Massar Nord, Keur Massar Sud, Jaxaay-Parcelles).

Définitions :

- **Décret :** Acte réglementaire ou individuel pris par le président de la République, par le Premier ministre, ou conjointement par ces deux autorités, en vertu de leur pouvoir réglementaire.
- **Décentralisation :** C'est le processus par lequel les activités d'une organisation, en particulier celles concernant la planification et la prise de décision, sont distribuées ou déléguées à partir d'un emplacement ou d'un groupe central faisant autorité.
- **Acte III :** Nouvelle réforme de la décentralisation, encadré par le code général des collectivités territoriales à travers la loi 2013-10 du 28 décembre 2013 visant à corriger les insuffisances ou les déséquilibres liés à l'aménagement et à la planification territoriale.

En savoir plus :

- Dictionnaire Larousse
- Code général des collectivités territoriales du Sénégal (https://www.sec.gouv.sn/publications/lois-et-reglements/code-general des-collectivités-locales)

graphique I-2 : carte du découpage administratif de la région avec ses départements et communes

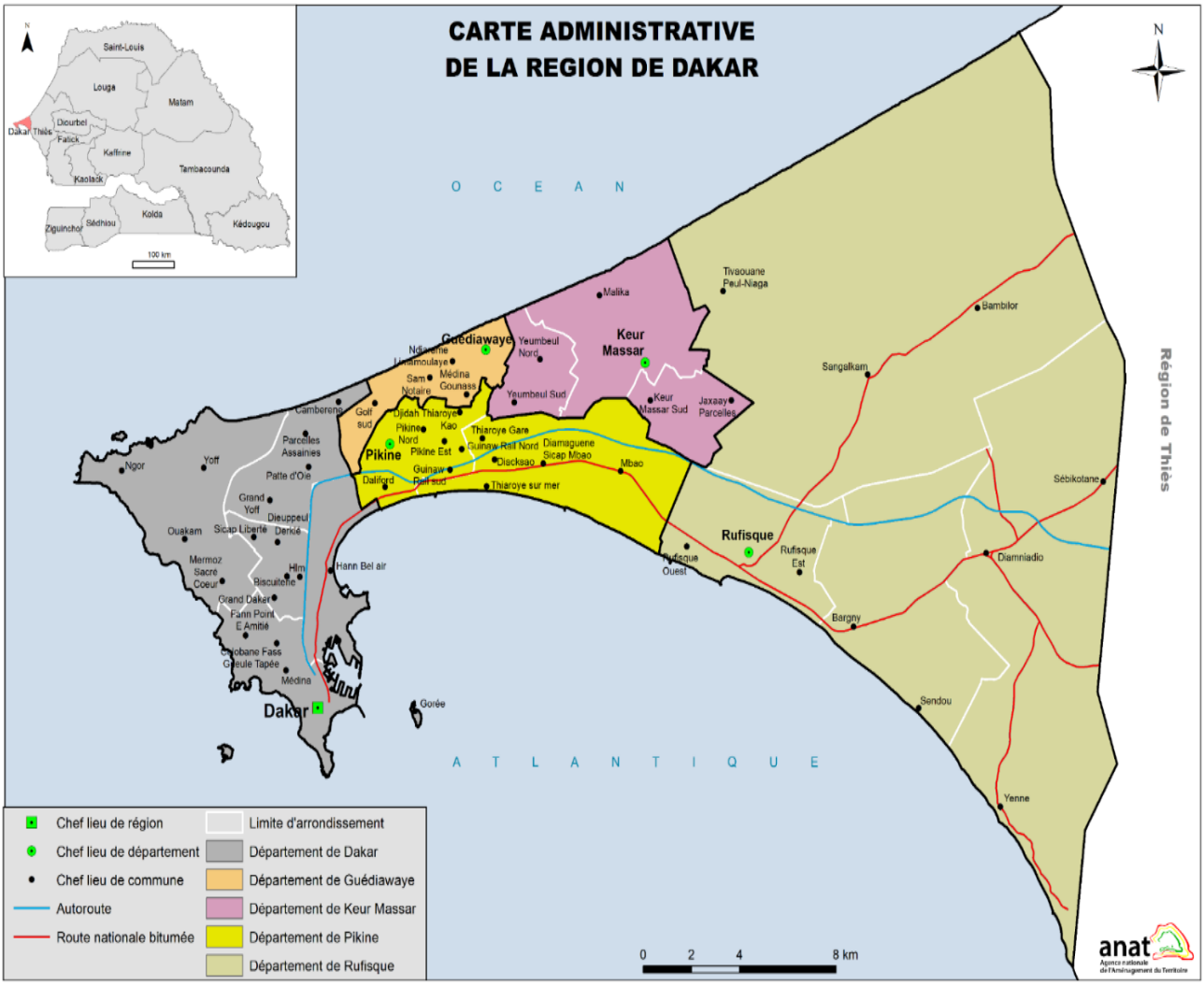

Source : rapport conférence territoriale 2022

graphique I-3 : répartition de la population de la région de Dakar par département en 2023 :

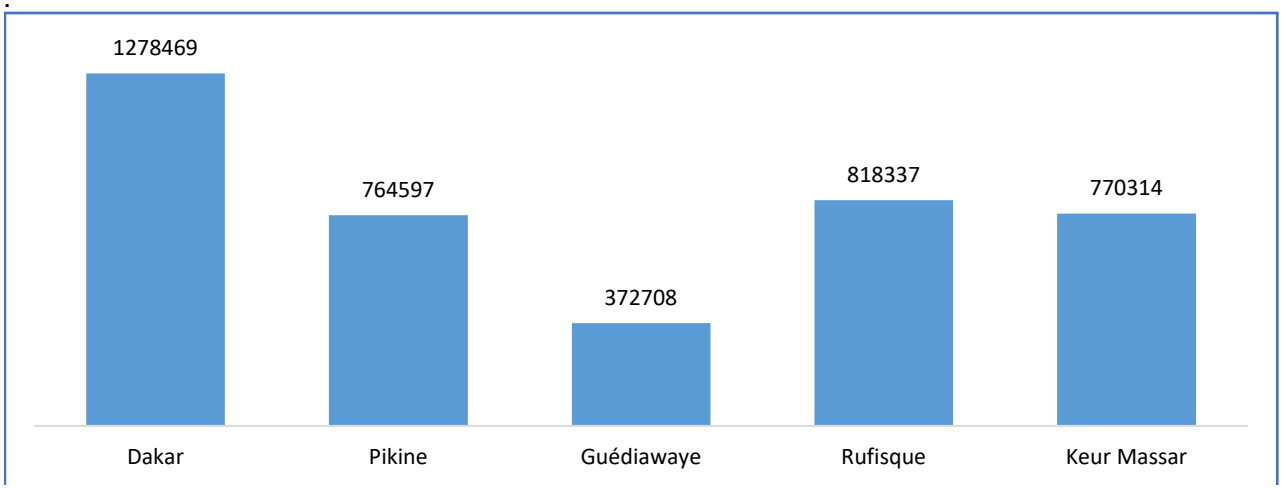

Chapitre II : POPULATION

II.1 Structure globale de la Population

En 2023, la région de Dakar compte 4 004 426 habitants. La taille de la population régionale s'est accrue de 2,7% par rapport à l'effectif de 2022, où Dakar abritait 3 897 578 habitants. Par ailleurs, prés du quart de la population du pays, réside dans cette région (22%).

Elle est constituée de 2 018 757 hommes et de 1985 665 femmes, soit un rapport de masculinité de 101,7% en 2023. Cette supériorité numérique des hommes est aussi observée en 2022, où 50,4% de la population de la région étaient des hommes.

Néanmoins, de 15 à 29 ans et de 55 ans et plus, les femmes sont plus nombreuses que les hommes dans la région. Cette tendance est observée dans les départements de Dakar et Guédiawaye

En 2023, 66,0% de la population régionale sont retrouvées dans la tranche d'âge active 15-64 ans. les jeunes de 0 à 14 ans ont représenté 29,9% de la population de la région de Dakar. Et, 4,1% des habitants de la région sont âgés de 65 ans et plus.

Cette forte proportion de la population active de la région, dépassant la moyenne nationale (57,1%), pourrait s'expliquer par la position stratégique de Dakar au sein du pays.

En outre, il est noté que 47,0% de la population Dakaroise sont âgées entre 15 et 39 ans et 71,1% de la population active de la région ont moins de 40 ans en 2023. Ce fort effectif des jeunes pourrait aussi s'expliquer par le phénomène de l'exode rural.

Aussi, les femmes en âge de procréer sont également importantes dans la région de Dakar. En effet, elles constituent 57,6% de l'effectif total des femmes de la région et 28,5% de la population de la région en 2023.

La pyramide des âges de la région de Dakar témoigne une population avec une fécondité toujours élevée, malgré une baisse sensible observée ces dernières années. Il s'y ajoute une diminution significative du niveau de mortalité. Son côté masculin affaissé indique une émigration qui concerne plus les hommes d'âge actif que les femmes .

Définitions :

- **Projections démographiques** : elles consistent en une estimation d'une population future. Contrairement aux estimations intercensitaires et aux recensements qui impliquent une collecte de données sur le terrain, les projections sont faites à partir de modèles mathématiques basés uniquement sur des données préexistantes.
- **population en âge de travailler** : elle comprend toutes les personnes considérées comme ayant un âge minimum requis pour pouvoir participer à l'activité économique, comme définie par les systèmes de comptabilité nationale des Nations Unies (SCN). selon l'Organisation Internationale du Travail (OIT), elle désigne la population âgée entre 15 et 64 ans.
- **rapport de masculinité ou sex-ratio** : il permet d'évaluer le poids numérique des hommes par rapport aux femmes. Il donne une indication sur le nombre d'hommes pour 100 femmes.
- **Pyramide des âges** : la pyramide des âges représente la répartition par sexe et âge de la population à un instant donné. Elle est constituée de deux histogrammes, un pour chaque sexe (par convention, les hommes à gauche et les femmes à droite).

En savoir plus :

- Direction, Statistiques de l'OCDE. "Glossaire des termes statistiques de l'OCDE – Définition des projections démographiques" . stats.oecd.org.
- https://www.insee.fr
- https://ilostat.ilo.org/

Tableau II-1 : Répartition de la population par groupes d'âges quinquennaux et grands groupes d'âge, selon sexe et rapport de masculinité en 2023

Age	DAKAR		PIKINE		RUFISQUE		GUEDIAWAYE		KEUR MASSAR		région de Dakar			
	H	F	H	F	H	F	H	F	H	F	H	F	Total	Rapport de masculinité
0-4	56567	53434	40749	38145	48322	45202	19434	18406	45382	42507	**210454**	**197694**	**408148**	**106,5**
5-9	51861	49660	37633	35837	48566	43497	18059	17107	42478	39295	**198597**	**185396**	**383993**	**107,1**
10-14	52649	52716	38978	38639	51918	46624	18442	18339	44408	41588	**206395**	**197906**	**404301**	**104,3**
15-19	55721	64508	39515	41142	46002	46069	19086	20613	42784	43320	**203108**	**215652**	**418760**	**94,2**
20-24	71785	81157	39298	41879	39047	41429	18497	20582	39432	42208	**208059**	**227255**	**435314**	**91,6**
25-29	68096	68497	36479	35962	31892	33951	16784	17701	34789	35689	**188040**	**191800**	**379840**	**98,0**
30-34	60465	58614	35384	31886	29548	31422	16460	16178	32750	31563	**174607**	**169663**	**344270**	**102,9**
35-39	54137	48832	31176	27060	27396	27877	14704	13977	28360	25645	**155773**	**143391**	**299164**	**108,6**
40-44	43521	38038	25325	20446	22950	21742	12100	10586	21681	18917	**125577**	**109729**	**235306**	**114,4**
45-49	33024	29901	17839	15570	18296	16893	8853	8234	15328	14744	**93340**	**85342**	**178682**	**109,4**
50-54	26357	25222	14650	13166	14689	13791	6938	6728	12061	12854	**74695**	**71761**	**146456**	**104,1**
55-59	18797	19377	9865	10193	10694	10656	4581	5200	8419	9819	**52356**	**55245**	**107601**	**94,8**
60-64	16717	17087	9033	9009	9370	9273	4051	4803	8251	8945	**47422**	**49117**	**96539**	**96,5**
65-69	12275	12795	6220	6238	6583	6730	3101	3519	6169	5820	**34348**	**35102**	**69450**	**97,9**
70-74	8701	9168	4284	4444	4464	4531	2258	2567	4234	3856	**23941**	**24566**	**48507**	**97,5**
75-79	4229	4904	1920	2182	1941	2227	1129	1279	1768	1730	**10987**	**12322**	**23309**	**89,2**
80-84	2451	2940	1138	1376	1084	1360	631	756	951	1044	**6255**	**7476**	**13731**	**83,7**
80 et plus	1762	2504	843	1091	1004	1297	483	541	711	815	**4803**	**6248**	**11051**	**76,9**
Total	**639115**	**639354**	**390329**	**374265**	**413766**	**404571**	**185591**	**187116**	**389956**	**380359**	**2018757**	**1985665**	**4004422**	**101,7**

Source : **ANSD, données RGPH-5 2023**

graphique II-1: Pyramide des âges de la population dakaroise en 2023

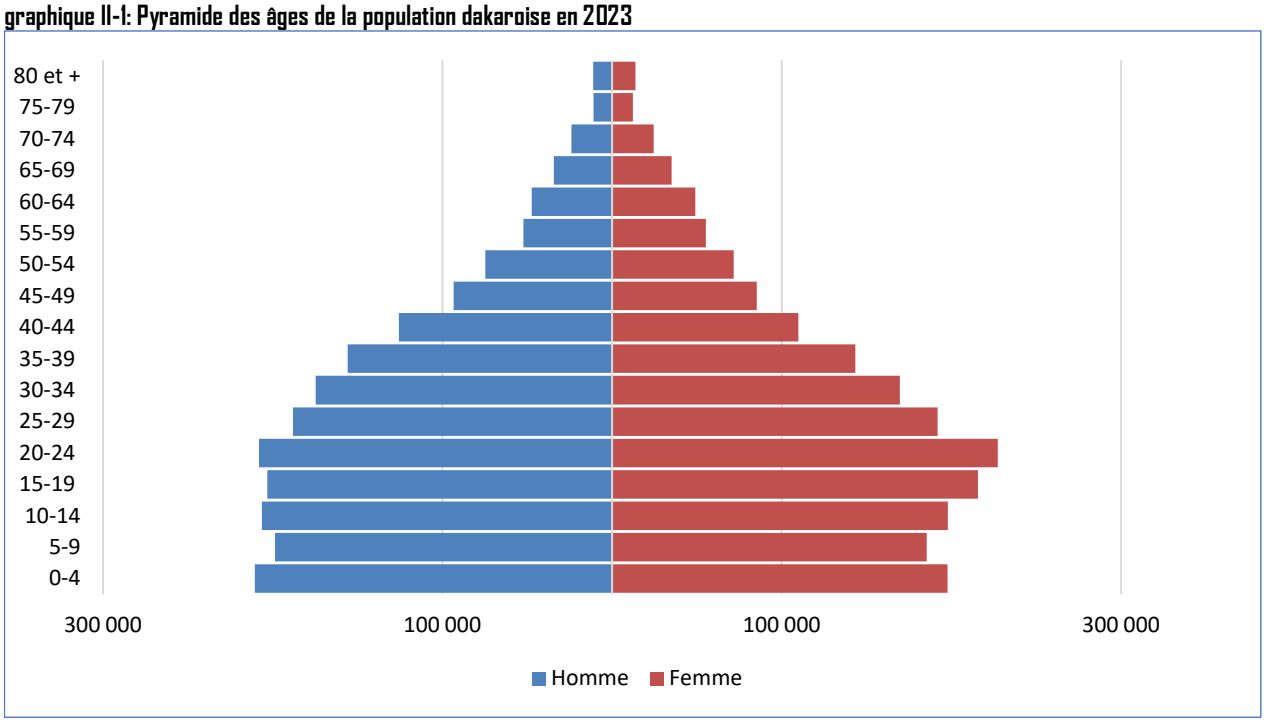

Source : **ANSD, données RGPH-5 2023**

II.2 Répartition de la population par département et milieu de résidence

En 2023, le département de Dakar constitue le deuxième département le plus peuplé du pays après celui de Mbacké. Par ailleurs, il abrite 1 278 469 habitants, soit 31,9% de la population de la région de Dakar. Il est suivi par les départements de Rufisque (818 337 hbts), de Keur Massar (770 314 hbts), de Pikine (764 597 hbts) et de Guédiawaye (372 708 hbts) en 2023.

Egalement, à l'echelle départementale, la répartition de la population selon le sexe révele une supérioté de l'effectif des hommes sur les femmes, notamment dans les départements de Pikine, de Keur Massar et de Rufisque. Dans le département de Pikine, la différence entre l'effectif des hommes et celui des femmes est de 16 065. Aussi, dans les départements de Keur Massar et de Rufisque, l'effectif des hommes a dépassé celui des femmes de 9 195 et de 9 198 respectivement.

Concernant la répartition de la population selon le milieu de résidence, l'entrée en vigueur de l'acte III de la décentration depuis 2014 a entrainé une communalisation intégrale. A cet effet, la totalité des circonscriptions administratives de la région est urbaine.

Par rapport à la densité de la population, elle augmente au fil des années dans toutes les circonscriptions de la région. Le département de Guédiawaye, ayant la plus petite superficie (13 km^2) par rapport aux autres départements de la région, présente la plus forte densité avec 28 670 hbts/km^2 en 2023. Les autres départements ont tout aussi des densités importantes, à savoir :

- Dakar : 16 183 hbts/km^2 ;
- Pikine : 16 622 hbts/km^2 ;
- Keur Massar : 6 746 hbts/km^2 ;
- Rufisque : 2 292 hbts/km^2.

Rufisque est le département le plus grand de la capitale sénégalaise en terme de superficie (68% de la superficie de la région de Dakar) et, l'un des rares départements ayant encore de l'assiette fonciére disponible.

Définitions :

- **Densité** : rapport du nombre d'habitant à une superficie déterminée
- **Acte III de la décentralisation** : cf. page 11

En savoir plus :

- Données population par commune disponibles sur https://www.ansd.sn/donnees-recensements?field_liste_annee_value=2023
- https://www.presidence.sn/actualites/les-grands-principes-de-lacte-iii-de-la-decentralisation_2494
- ANSD, rapport de projection de la population du Sénégal 2016
- https://www.ansd.sn/sites/default/files/2023-04/SES-Dakar-2019.pdf

graphique II-2 : : cartes de la population de la région de Dakar par département en 2023

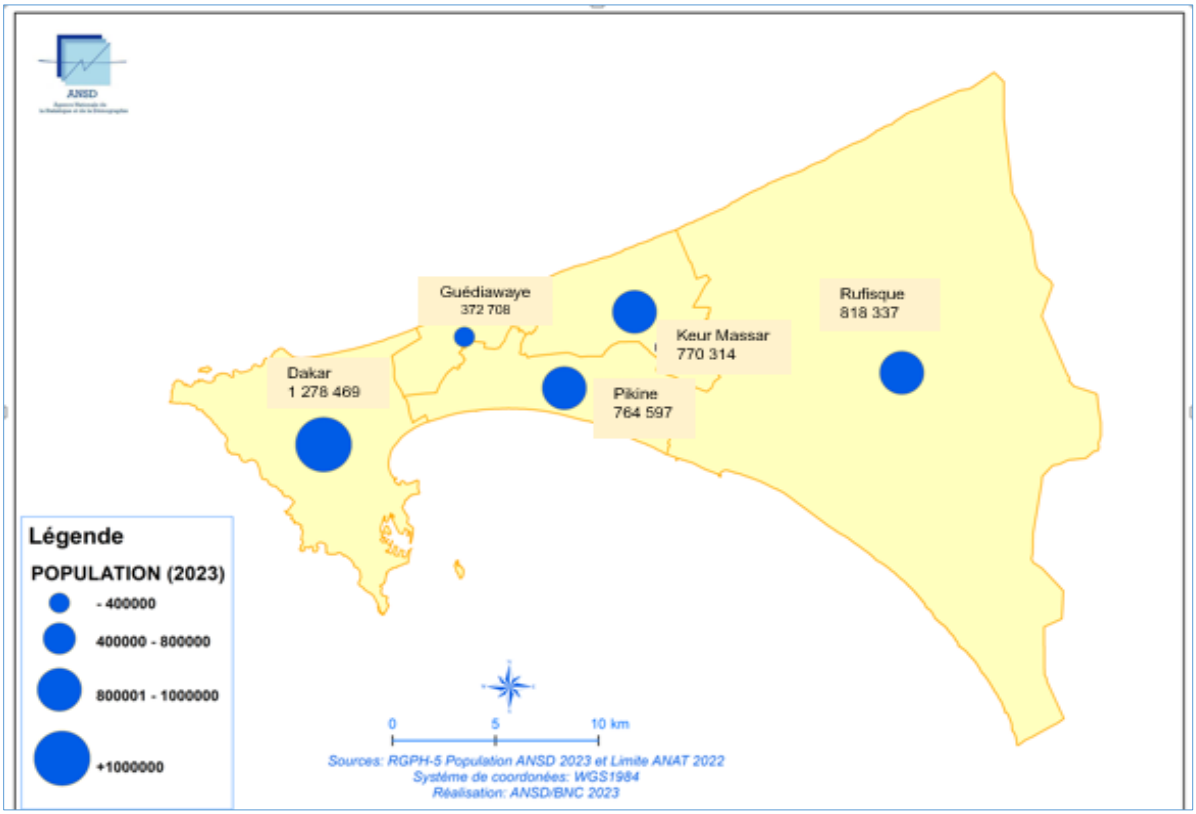

Source : ANSD, données RGPH-5 2023

Tableau II-2: répartition de la population de la région de Dakar par département en 2023

	Homme	Femme	Ensemble
Dakar	639 115	639 354	1 278 469
Pikine	390 331	374 266	764 597
Guédiawaye	185 591	187 117	372 708
Rufisque	413 766	404 571	818 337
Keur Massar	389 956	380 358	770 314
Région de Dakar	**2 018 759**	**1 985 666**	**4 004 425**

Source : ANSD, données RGPH-5 2023

Tableau II-3 : Densité de la population de la région de Dakar par département en 2023

Département	Superficie (km²)	Population 2023	Densité 2023 (hbts/km²)
Dakar	79	1 278 469	16 183
Pikine	46	764 597	16 622
Guédiawaye	13	372 708	28 670
Rufisque	357	818 337	2 292
Keur Massar	46	770 314	16 746
Région de Dakar		**4 004 425**	**7 124**

Source : **ANSD, données RGPH-5 2023**

II.3 Dynamique de la population (Fécondité, Mortalité, Migration)

La dynamique de la population est évaluée à partir des indicateurs mesurant les phénomènes qui contribuent à l'évolution du croît démographique tels que la fécondité, la natalité, la mortalité et la migration. Ces indicateurs sont généralement obtenus suite à la réalisation d'enquêtes démographiques ou de recensements. Au cours de l'année 2023, la réalisation du RGPH-5 a permis de disposer d'une panoplie d'indicateurs sur la dynamique de la population.

A Dakar, la fécondité, mésurée ici par l'Indice Synthétique de Fécondité (ISF) est de 2,8 enfants par femme dans la région. Cette valeur, réfère au nombre d'enfants qu'aurait une dakaroise au cours de sa vie génésique si elle connaissait les taux de fécondité par âge observés en 2023. Il est en deçà de la moyenne nationale évaluée à 4,2 enfants par femme.

D'ailleurs, Dakar est la région qui présente le plus faible niveau de fécondité comparativement aux autres régions du Sénégal qui présentent toutes un ISF supérieur ou égal à 4.

Parallélement, la région de Dakar présente le plus faible taux de natalité par rapport aux autres régions du Sénégal. Cet indicateur permet d'évaluer la natalité et représente le nombre de naissances vivantes recensées sur une année pour une population moyenne de mille habitants. En 2023, le Taux Brut de Natalité (TBN) a été évalué à 22,8 ‰ contre 31,0 ‰ au niveau national.

Egalement, pour la mortalité, la capitale sénégalaise présente le chiffre le plus bas (4,6 ‰) en 2023 et en revanche l'espérance de vie la plus élevée (72,0 ans) du pays. De plus, l'espérance de vie est plus élevée chez les femmes (73,1 ans) que chez les hommes (70,9 ans). S'agissant de la mortalité infanto-juvénile, le risque pour un enfant de décéder avant son cinquième anniversaire est de 45,5 ‰ pour la région de Dakar contre 65,8 ‰ au niveau national.

A propos de la migration, la région de Dakar constitue une zone d'attraction. D'ailleurs, la région a enregistré le plus grand nombre d'entrées de population à savoir 1 020 599 individus soit un indice d'entrée de 27,2%. Ainsi, elle dispose d'un solde migratoire positif (migration durée de vie avec un solde de 778 746 en 2023) pendant que toutes les autres régions du pays enregistrent des soldes migratoires négatifs à l'exception de Diourbel (4,0) et de Thiès (1,1).

Pour la « migration interne il y a 5 ans », Dakar apparait comme la deuxième région d'acceuil de migrants internes avec un indice d'entrée de 4,7%. Pour ce type de migration, les raisons familiales constituent le motif de déplacement le plus fréquent (39,6%).

-

Définitions :

- **Indice Synthétique de Fécondité (ISF)** : Il représente le nombre moyen d'enfants qu'aurait une femme en fin de vie féconde si elle avait des enfants aux taux de fécondité par âge actuels.
- **Espérance de vie à la naissance** : correspond au nombre moyen d'années qu'une personne peut espérer vivre si les conditions de vie et de santé en vigueur à sa naissance perdurent pendant toute son existence.
- **Indice de sortie** : C'est la proportion des sorties parmi la population dans une unité administrative considérée en début de période.
- **Indice d'entrée :** C'est la proportion des entrées par rapport à la population totale de l'unité administrative considérée en début de période.
- **Solde migratoire** : Il est appelé aussi bilan migratoire est la différence entre les entrées et les sorties de migrants dans une unité administrative.*
- **Migration durée de vie** : la migration durée de vie survient lorsque le lieu de résidence actuel du migrant est différent du lieu
- de naissance. Dans le cadre de ce chapitre, le lieu de naissance et le lieu de résidence sont ramenés à la région.

En savoir plus :

- https://www.ansd.sn/rapports/rgph-5-2023
-

Tableau II-4 : quelques indicateurs sur la natalité et la mortalité

Indicateurs	Masculin	Féminin	Ensemble
ISF			2,8
TBN (‰)			22,8
TBM (‰)			4,6
Espérance de vie à la naissance (année)	70,9	73,1	72,0
Espérance de vie à partir de 5 ans	72,3	74,9	73,6
Mortalité infantile (‰)	32,7	37,6	35,1
Mortalité juvénile (‰)	8,3	13,4	10,8
Mortalité infanto-juvénile (‰)	40,8	50,5	45,5

Source: ANSD. RGPH-5, 2023

Tableau II-5 : Taux de natalité par département

Département	Naissances vivantes masculines	Naissances vivantes féminines	Total Naissances vivantes	Effectifs	Taux de Natalité (pour 1000)
Dakar	18348	17678	36026	1278471	28
Pikine	12636	11584	24220	764596	32
Rufisque	13433	12783	26216	818337	32
Guédiawaye	5389	5098	10487	372708	28
Keur Massar	13098	12301	25399	770314	33

Source: ANSD. RGPH-5, 2023

-

Tableau II-6: Les indices d'entrée et de sortie de la migration durée de vie par région

Région	Résidents	Natifs Résidents non migrants	Entrées	Indices d'entrée	Répartition entrées par région(%)	Sorties	Indices de sortie
Dakar	3 758 813	2 738 214	1 020 599	27,2	46,9	241 854	8,1
Ziguinchor	591 376	523 915	67 461	11,4	3,1	201 634	27,8
Diourbel	2 002 352	1 694 636	307 716	15,4	14,2	227 845	11,9
Saint-Louis	1 160 338	1 096 928	63 411	5,5	2,9	140 255	11,3
Tambacounda	953 877	905 172	48 704	5,1	2,2	76 216	7,8
Kaolack	1 287 338	1 208 531	78 807	6,1	3,6	232 846	16,2
Thiès	2 390 385	2 066 097	324 288	13,6	14,9	297 392	12,6
Louga	1 094 780	1 038 288	56 492	5,2	2,6	225 994	17,9
Fatick	886 982	823 245	63 737	7,2	2,9	183 282	18,2
Kolda	892 985	851 480	41 505	4,6	1,9	95 614	10,1
Matam	788 936	756 631	32 306	4,1	1,5	67 800	8,2
Kaffrine	791 133	759 851	31 283	4,0	1,4	80 171	9,5
Kédougou	216 177	205 739	10 437	4,8	0,5	18 316	8,2
Sédhiou	570 181	542 312	27 869	4,9	1,3	85 397	13,6
Total	**17 385 653**	**15 211 038**	**2 174 615**	**-**	**100,0**	**2 174 615**	**-**

Source: ANSD. RGPH-5, 2023

graphique II-3 : Répartition par région des motifs de déplacement des migrants au cours des 5 dernières années

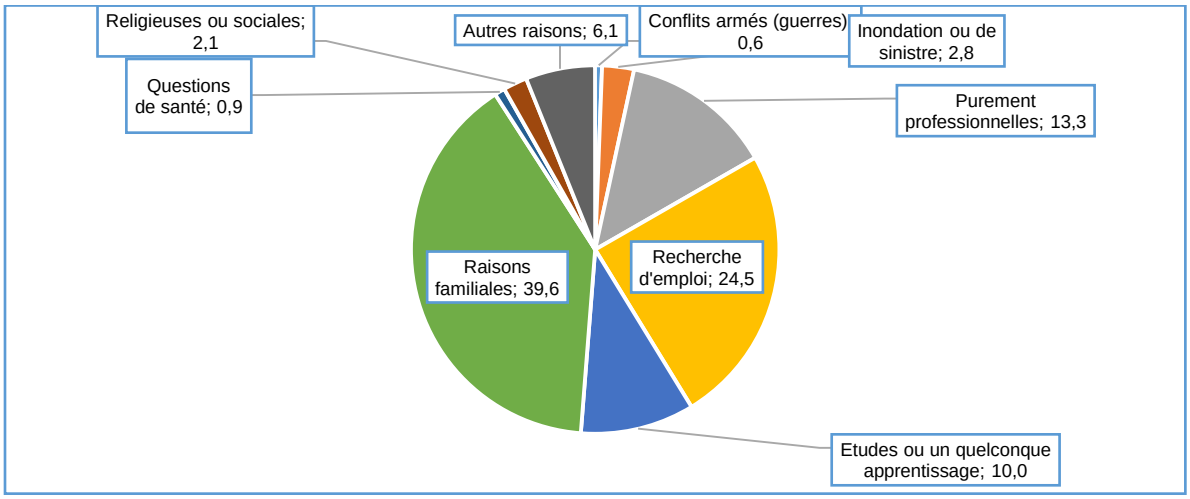

Source: ANSD. RGPH-5, 2023

Chapitre III : OCCUPATION DU TERRITOIRE ET ENVIRONNEMENT

III.1 Occupation physique du territoire

Le territoire régional de Dakar est très composite. Sur le plan géomorphologique, il peut être divisé en trois (3) grandes parties d'Ouest en Est : l'extrémité occidentale, la presqu'île du Cap-Vert et la partie orientale.

Sur le plan hydrographique, la région de Dakar dispose des ressources en eau. Il s'agit du marigot qui longe le village de Kamb (Commune de Mbao) en passant par Keur Mbaye Fall, puis sous la RN1, pour se jeter dans la mer, des mares et des zones dépressionnaires à inondation temporaire. De plus, il y a les lacs dont ceux d'Ourouway et Thiourour dans le département de Guédiawaye, de Mbeubeuss dans le département de Keur Massar et du lac rose dans le département de Rufisque.

A propos du couvert végétal de la région de Dakar, il est caractérisé par sa dégradatation constante. Il a connu un grand changement au profit du bâti avec les ressources foncières qui deviennent de plus en plus rares.

A Dakar, le croît démographique de la région a accru les besoins en matière d'habitation. Au cours de ces trois dernières années, Rufisque et Dakar demeurent les départements où l'essentiel des parcelles loties ont été enregistrées. Elles ont été dénombrées dans ces deux localités respectivement à 1 282 et 1 372 parcelles loties en 2023 et 4 973 et 1 018 parcelles loties en 2022.

Par ailleurs, peu de parcelles loties ont été dénombrées dans le département de Guédiawaye qui n'a eu que 18 parcelles loties (privées) dans une seule localité. Au niveau du département de Keur Massar créé en 2021, 359 et 649 parcelles ont été loties respectivement en 2022 et 2023 dans ce département.

Par rapport aux demandes de permis de construire, en 2022, la région en a enregistré 4 247 soit 89 demandes de moins par rapport à l'année 2021 et 283 de plus par rapport à 2023. La majeure partie des demandes d'autorisation de construire a été effectuée dans le département de Dakar avec 47,3% en 2021, 43,6% en 2022 et 44,4% en 2023. Il est directement suivi du département de Rufisque qui a détenu 25,3% des demandes d'autorisation de constuire en 2023.

De plus, après la création du département de Keur Massar, un nombre important de demandes d'autorisation de construire a été noté avec une proportion de 19,0%. Ces demandes déposées à la DRUD ne sont pas intégralement traités. Au niveau régional, le pourcentage des autorisations délivrées connait une diminution progressive depuis l'année 2021 (58,6% en 2021, 45,7% en 2022 et 40,5% en 2023). Cette diminution est particulièrement remarquée dans les départements de Dakar et de Rufisque. Néanmoins, dans le département de Pikine, le pourcentage des autorisations délivrées a connu une augmentation constante depuis 2021 avec 42,5% en 2021, 54,5% en 2022 et 65,1% en 2023.

Définitions :

- **Géomorphologie :** c'est une branche de la géographie étudiante les formes du relief terrestre, notamment le rôle de l'érosion dans la formation des paysages.
- **Substratum :** c'est une couche ou substance sous-jacente, en particulier une couche de roche ou de terre sous la surface du sol.
- **Parcelle lotie :**
- **Lotissement :**

En savoir plus :

- https://www.memoireonline.com/10/09/2777/m_Resolution-des-difficultes-rencontrees-et-methodologie-dexecution-pour-la-construction-dune-route1.html
-

Tableau III-1 : Situation des lotissements de parcelles en 2021, en 2022 et en 2023 par circonscription administrative

Circonscription administrative	Année	Nb de parcelles loties	Nombre de localités concernées
Dép. de Dakar	**2021**	1 372	1
	2022	1 018	2
	2023	1 121	2
Dép. de Guédiawaye	**2021**		
	2022		
	2023	18	1
Dép. de Pikine	**2021**	38	1
	2022	295	1
	2023	602	
Dép. de Rufisque	**2021**	6 482	6
	2022	4 973	3
	2023	1 282	3
Dép. de Keur Massar	**2021**		
	2022	359	2
	2023	649	2

Source : Données 2023, Division régionale de l'Urbanisme de Dakar (DRUD)

Tableau III-2 : évolution du traitement des demandes d'autorisation de construire au cours des trois dernières années

Circonscription administrative	Année	Demandes enregistrées	Autorisations délivrées	Pourcentage des autorisations délivrées
Dép. de Dakar	**2021**	2049	1450	70,8
	2022	1850	1160	62,7
	2023	1759	980	55,7
Dép. de Guédiawaye	**2021**	175	66	37,7
	2022	156	43	27,6
	2023	134	56	41,8
Dép. de Pikine	**2021**	988	420	42,5
	2022	484	268	55,4
	2023	315	205	65,1
Dép. de Keur Massar	**2021**			
	2022	818	361	44,1
	2023	752	488	64,9
Dép. de Rufisque	**2021**	1124	604	53,7
	2022	939	472	50,3
	2023	1004	364	36,3
Dép. de Région	**2021**	**4336**	**2540**	**58,6**
	2022	**4247**	**1943**	**45,7**
	2023	**3964**	**1605**	**40,5**

Source : Données 2023, Division régionale de l'Urbanisme de Dakar (DRUD)

III.2 Ressources forestières, fauniques et risques environnementaux

Le patrimoine forestier de la région de Dakar est constitué d'un domaine classé, d'un domaine protégé, d'un réseau faunique et d'un réseau hydrographique.
Pour le domaine classé, il est composé de forêts naturelles ou de périmètres de reboisement ayant fait l'objet d'actes de classement (decrêt ou arrêté : cf. tableau 3.3).
Quant au domaine protégé, il porte sur des formations forestières naturelles et comprend les boisements des mamelles et des communes de Bargny, Yenne et Sangalkam. Dans le domaine protégé, les ressources fauniques sont quasi-inexistantes du fait de la dégradation du couvert végétal. Les quelques spécimens présents sont localisés dans la zone rurale du département de Rufisque où ils sont confinés dans les reliques de végétation et autour des points d'eau existants. Ainsi, la faune répertoriée se résume à de rares espèces constituées essentiellement de lézards, de gibier à poils tels : les singes, les chacals communs, de gibier à plumes comme les canards et de gibier d'eau, les pigeons maillés et verts et les francolins.
A propos de l'hydrologie de la région de Dakar, elle est caractérisée par l'existence de lacs et de marigots. Il s'agit des lacs de Ourouway et Thiourour dans le département de Guédiawaye, de Mbeubeuss et Malika dans celui de Keur Massar et du lac Retba, communément appelé lac rose à Rufisque.

Pour conserver son potentiel forestier, l'Etat du Sénégal a élaboré une politique forestière en privilégiant le reboisement comme acte majeur dans le cadre de la stratégie de lutte contre la désertification et la pauvreté. A ce titre, pour la campagne nationale de reboisement, un important lot de plants a été produit dans la région de Dakar. La production totale s'élève à 1 435 002 plants en 2023 contre 1 058 993 en 2022 soit une hausse de 35,5%. Cette production régionale provient des régies, de la communauté (villageoise) et de l'Agence sénégalaise de la Reforestation et de la grande Muraille verte (ASRGMV). Aussi, elle est composée de plusieurs variétés d'espèces notamment les espèces forestières (833 702 en 2022 et 775 192 en 2023), les espèces fruitières (82 647 en 2022 et 187 699 en 2023), les espèces fruitières-forestières (43 525 en 2022 et 177 412 en 2023) et les ornementales (99 119 en 2022 et 294 699 en 2023).

Ces plantations réalisées sont essentiellement de trois types à savoir les plantations massives, les plantations linéaires et les plantations conservatoires et de réhabilitation. En 2023, les réalisations sont de 62 hectares (ha) de plantations massives, 77 kilomètres (km) de plantations linéaires et 12 hectares de plantations conservatoires.

Pour les risques environnementaux, le littoral subit une érosion très poussée à hauteur de la Baie de Hann, de la pointe de Bel Air, de Diokoul, les villages de Thiaroye sur mer, Mbao, M'batal, Yoff et toute la zone industrielle. Ce processus est accentué par le prélèvement inconsidéré et frauduleux de sable de mer.

Définitions :

- **Plantation massive :** Les plantations massives sont des plantations de reboisement en blocs dont la principale fonction est de satisfaire les besoins des populations en dendro-énergie et en bois de service. Les écartements sont réduits et ne dépassent guère 5 mètres.
- **Plantation linéaire :** est un reboisement généralement exécuté en guise d'embellissement le long des voies d'accès à l'entrée des villes et villages, sur les artères dans les grandes villes ou sur les places publiques.

En savoir plus :

- Inspection régional des Eaux et Forêts (IREF) de Dakar
- Rapport annuel Inspection régionale des Eaux et Forêts de Dakar, édition 2023

Tableau III-3 : Massifs forestiers classés de la région de Dakar

Nom du massif forestier classé	Texte de classement	Superficie	Superficie déclassée.	Superficie Sous contrat / protocole d'accord	Commune de localisation
Périmètre de Reboisement de Mbao	Arrêté n° 979/SEF du 7 Mai 1940	800 Ha 16 a 48 ca	100,07 Ha 16 a 48 ca	0	Mbao
Parc national des iles de la madeleine	Décret N° 76 0033 du 16 janvier 1976 sa gestion est régie par l'Arrêté N° 7164-24 juin 1976/PM/DGT	45 Ha	0	0	Fann Point E
Forêt classée de Sébikotane	Décret n° 0570 du 01 février 1950	2250ha dont 520 ha dans Dakar	100 ha	0	Sébikotane
Forêt classée de Dény Youssouf	arrêté N° 1287 du 02 avril 1946.	*268 ha 46a 86ca*	0	100 ha	Sangalkam
Périmètre de reboisement de Malika	Arrêté n° 0568 du 01 février 1950.	681 ha	0	0	Yeumbeul Nord, Malika, Keur Massar
Périmètre de reboisement du Lac Retba	Arrêté N° 4085 du 31 mai 1955	1 500 ha	0	0	Sangalkam et Malika
Périmètre de reboisement de Cambérène	Arrêté n° 14 SEF du 03 janvier 1950	*15 ha 9a*	0	0	Parcelles Assainies, Golf Sud, Sahm notaire
La réserve botanique de Noflaye	arrêté N° 3406/SEF du 05 avril 1957	*15 ha 9a*	0	0	Sangalkam
Le Parc Forestier et Zoologique de Hann (PFZ)	Arrêté n° 3042 du 29 août.	80 ha à l'origine et 60 ha aujourd'hui	PFZ néant	2 ha avec le Poney club	Hann Bel Air

Source : Rapport annuel IREF de Dakar, édition 2023

Tableau III-4 : Répartition et évolution du nombre de pépinières et de plants produits dans la région de Dakar par département en 2022 et en 2023

Type de pépinière		Dakar		Guédiawaye		Pikine		Rufisque		Keur Massar		Région	
		2022	2023	2022	2023	2022	2023	2022	2023	2022	2023	2022	2023
Régie	pépinières	1	2	1	1	1	1	2	2	1	1	6	7
	plants	208 303	474 880	112 150	38 535	274 744	313 950	86 854	38 801	80 886	140 768	762 937	100 6934
Villageoises /Communautaire	pépinières	10	24	1	1	8	12	1	2	-	-	20	39
	plants	36 854	49 058	6 000	37 200	216 055	333 000	17400	8810	-	-	276 309	428 068
ASERGMV	pépinières	1	-	-	-	-	-	-	-	-	-	1	-
	plants	19 747	-	-	-	-	-	-	-	-	-	19 747	-
Total	pépinières	12	26	2	2	9	13	3	4	1	1	27	46
	plants	264 904	523 938	118 150	75 735	490 799	646 950	60 993	47 611	80 886	140 768	1058 993	1 435 002

Source : Données 2022-2023 de l'IREF/Dakar

Tableau III-5: Répartition et évolution du nombre de plants produits selon l'espèce, par département en 2022 et en 2023

Espèces	Dakar		Guédiawaye		Pikine		Rufisque		Keur Massar		Région	
	2022	2023	2022	2023	2022	2023	2022	2023	2022	2023	2022	2023
Forestières	228 467	369 675	106 324	55 599	359 930	201 000	74 522	30 988	64 459	117 930	833 702	775 192
Fruitières	0	4 524	123	0	64 162	175 250	16 815	5 903	1 547	2 022	82 647	187 699
Fruitières forestières	5 526	29 050	3 086	12 524	25 681	126 000	1 233	3 475	7 999	6 363	43 525	177 412
Ornementales	30 911	120 689	8 617	7 612	41 026	144 700	11 684	7 245	6 881	14 453	99 119	294 699
Total	264 904	523 938	118 150	75 735	490 799	646 950	104 254	47 611	80 886	140 768	1 058 993	1 435 002

Source : Données 2022-2023 de l'IREF/Dakar

Tableau III-6: Situation et évolution des plantations réalisées par circonscription administrative

Type de plantation	Dakar		Guédiawaye		Pikine		Rufisque		Keur Massar		Région	
	2022	2023	2022	2023	2022	2023	2022	2023	2022	2023	2022	2023
Plantations massives (ha)	10,52	15	5,1	6	5,2	18	25,79	10	0,08	13	46,69	62
Plantations linéaires (km)	11,8	20	6,91	12	33,03	24	8,41	11	7	10	67,15	77
Plantations conservatoires et de réhabilitation (ha)	0	0	0	0	9,28	8	4,9	4	0	0	14,18	12

Source : Données 2022-2023 de l'IREF/Dakar

III.3 Conditions climatiques

A Dakar, la température varie entre 17 et 25° C (degrés Celsius) de décembre à avril et entre 27 et 30 ° C de mai à novembre. Néanmoins, pendant une bonne période de l'année, la région est caractérisée par un microclimat marqué par l'influence de l'alizé maritime issu de l'anticyclone des Açores, d'où l'existence d'une fraîcheur et d'une humidité quasi permanente et relativement forte de l'ordre de 25%. Sa direction principale varie du Nord-Nord-Ouest au Nord-Nord-Est. Toutefois, l'harmattan, qui est un alizé continental saharien, se fait sentir faiblement en saison sèche et au fur et à mesure que l'on s'éloigne des côtes.

Concernant la pluviométrie, elle est caractérisée par une durée relativement courte de l'hivernage, variant entre trois et quatre mois : de juin à octobre. Elle est marquée par une inégale répartition dans le temps et dans l'espace.

En 2022, les premières pluies enregistrées dans la région de Dakar ont été observées au cours du mois de juin avec un arrosement de 18,7mm. En juillet, cette pluviométrie est passée à 204,4 mm avant d'atteindre son pic au mois d'aout 275,6 mm). Au mois de septembre, une pluviométrie de 244,5 mm a été enregistrée. La saison des pluies de l'année 2022 a pris fin au mois d'octobre avec un arrosement de 58,4 mm.

Globalement, la pluviométrie de l'année 2022 a atteint 801,6 mm. Ce chiffre s'affiche comme un record comparativement aux pluviométries enregistrées au cours des dix dernières années. En effet, le tableau sur l'évolution de la pluviométrie indique que les années 2015 et 2012 ont enregistré les quantités de pluviométrie les plus importantes après l'année 2022 avec des volumes respectifs de 650,0 mm et de 644,5 mm. Outre l'année 2013 qui a eu un cumul de 552,9 mm, les autres années ont enregistré chacune une pluviométrie inférieure à 500 mm. L'année 2014 a la pluiviométrie la plus faible avec 161,3 mm.

Au titre de l'année 2023, les premières pluies sont relativement apparues un peu tardivement par rapport à la saison des pluies de 2022. Egalement, l'année 2023 est marquée par une baisse du volume total des précipitations par rapport à 2022 (-46,6%). Cette diminution a été observée sur tous les mois et a été plus intense au cours des mois de juin (-100%) et de juillet (-81,7%).

A propos des températures moyennes enregistrées au cours des années 2022 et 2023, elles varient entre 19 et 30°C. Le mois de mars de l'année 2022 et celui d'octobre de 2023 affichent les thermomètres les plus bas (19,9°C). Par contre, le mois d'octobre fut la période la plus chaude avec les tempêratures atteignant 28,3°C en 2022 et 29,9°C en 2023. Dans l'ensemble, les deux années affichent le même rythme d'évolution de la température.

Pour l'ensoleillement, la région de Dakar a capitalisé une durée moyenne d'ensoleillement de 8 heures par jour soit près de 3 000 heures sur chacune des années 2022 et 2023. En 2022, le mois de décembre a eu le moins d'heures d'ensoleillement avec 194,5 heures (près de 7 heures de soleil par jour). En 2023, ce mois a coincidé avec le mois d'août avec 165,3 heures d'ensoleillement. A l'opposé, les pics d'ensoleillement ont été relevés durant les mois de décembre 2022 et de novembre 2023 où le soleil a pointé pendant 293,2 heures et 362,6 heures respectivement.

Définitions :

- **Microclimat** : Ensemble des conditions climatiques d'un espace homogène très restreint et isolé de son environnement général.
- **Alizé maritime** : c'est un climat constamment humide, frais voire froid en hiver, et marqué par une faible amplitude thermique diurne. Son domaine est une frange côtière qui s'amenuise au sud avec la remontée de la mousson, mais qui se maintient pendant presque toute l'année au nord du Cap-Vert.

En savoir plus :

- http://www.anacim.sn/produits-du-gtp
- Bulletins agro météorologique décadaire de l'ANACIM de l'année 2020 (disponible surhttp://www.anacim.sn/produits-du-gtp/)

Tableau III-7: Evolution de la pluviométrie de 2012 à 2023 durant la période hivernale (en millimètre)

Mois/ Années	2012	2013	2014	2015	2016	2017	2018	2019	2020	2021	2022	2023	Variation 2023-2022(en %)
Juin	0,4	0	0	0	tr	1,1	22,4	0	4,4	16,7	18,7	0	-100,0
Juillet	70,4	29,4	0,4	34,2	30,9	91,7	TR	38,4	74	3,4	204,4	37,4	-81,7
Août	379,5	300,1	87	349,7	185,4	150,5	51	168,1	103	311,2	275,6	171,4	-37,8
Septembre	194,2	192,8	73,3	183,9	216,3	97,3	137,1	209,1	245	144,5	244,5	184,8	-24,4
Octobre	Tr	30,6	0,6	82,2	0,7	15,8	21,5	64,9	32	17,9	58,4	34,2	-41,4
Total	644,5	552,9	161,3	650,0	433,3	356,4	232	480,5	458,4	493,7	801,6	427,8	-46,6

Source : Données 2022-2023, ANACIM

graphique III-1 : : Evolution de la température moyenne dans la région de Dakar en 2022 et en 2023 selon les mois

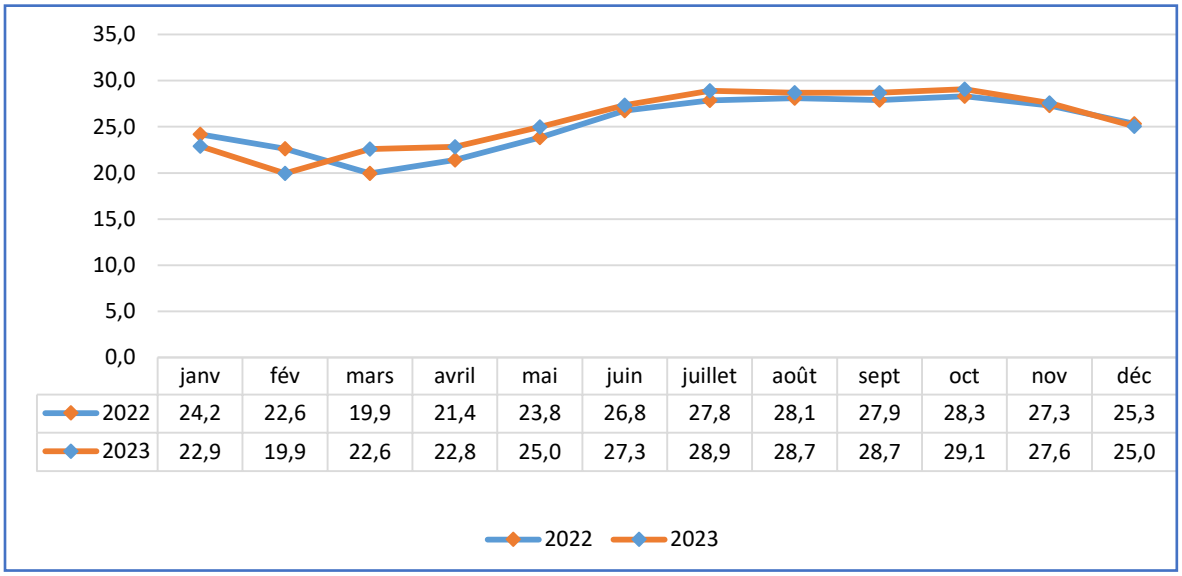

Source : Données 2022-2023, ANACIM

graphique III-2 : : Evolution du nombre d'heures d'ensoleillement à Dakar en 2022 et en 2023 selon les mois

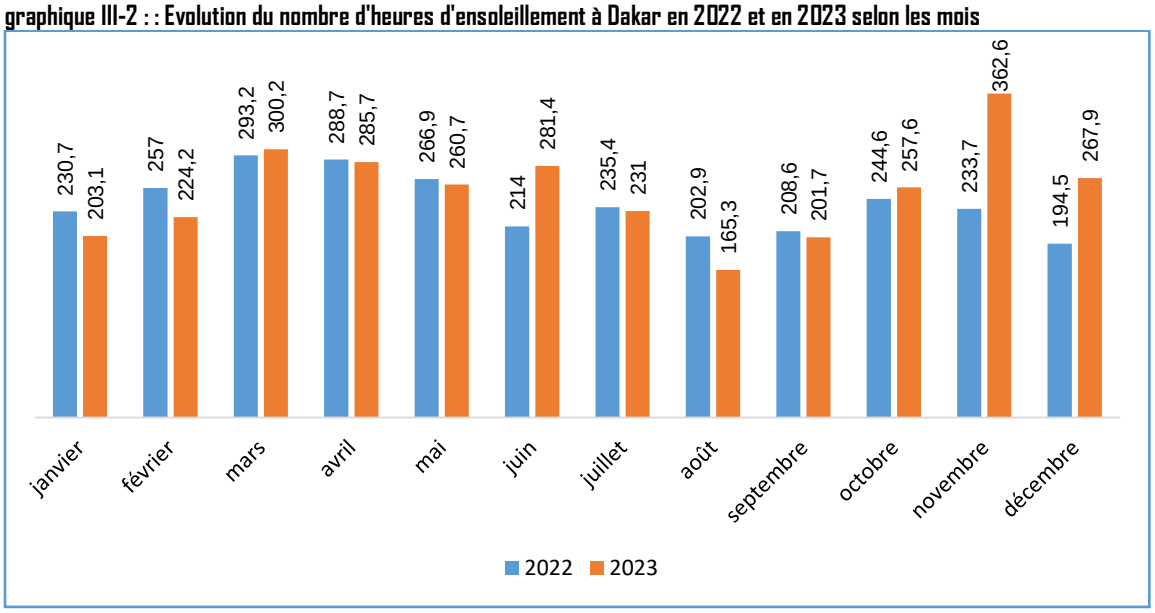

Source : Données 2022-2023, ANACIM

SECTION B. EMPLOI – TRAVAIL

CHAPITRE IV : EMPLOI

CHAPITRE V : TRAVAIL FAMILIAL, CHOMAGE

Chapitre IV : EMPLOI

IV.1 Population en âge de travailler

La population en âge de travailler (ou les actifs potentiels) est constituée d'individus âgés de 15 ans et plus. En 2023, la région de Dakar concentre 25,6% des actifs potentiels du Sénégal. Mieux, Dakar compte 2 807 980 individus âgés moins de 15 ans, constitués de 1 403 311 hommes et 1 404 669 femmes.

Selon la résidence, l'essentiel de la population en âge de travailler de la région réside en zone urbaine, soit 96,7% et 97,6% respectivement en 2022 et 2023. Cette concentration de la population en âge de travailler en milieu urbain est souvent expliquée par les opportunités économiques offertes dans cette partie de la région surtout en matiére d'emploi.

Pour le niveau d'instruction, la plupart des individus en âge de travailler ont atteint au plus le niveau secondaire, soit 33,6% en 2022 et 33,3% en 2023. Parallélement, beaucoup d'entre eux n'ont aucun niveau d'instruction (30,5% en 2022 et 27,6% en 2023) ou n'ont que le niveau prescolaire/primaire (21,1% en 2022 et 2023). Pour le supérieur, seul 14,7% des individus de 15 ans et plus en 2022 et 18,0% en 2023 ont atteint ce niveau dans la région.

S'agissant de la structure par âge de cette population, il est noté une prédominance des jeunes de moins de 35 ans avec une proportion de 59,7% en 2022. En 2023, ce chiffre a connu une hausse de 1,8 points de pourcentage, se situant à 61,5%.

Egalement, près du tiers des personnes en âge de travailler sont âgées entre 25 et 35 ans. La population en âge de travailler âgée entre 35 et 45 ans a représenté une proportion de 18,2% en 2022 et a légèrement diminué en 2023 de 0,4 point de pourcentage. Il est devancé par celui des personnes âgées de 46 ans et plus dont leur proportion a été estimée à 22,1% en 2022 et à 20,7% en 2023.

Définitions :

- **Population en âge de travailler :** correspond à toutes les personnes ayant l'âge minimum requis pour pouvoir participer à l'activité de production économique telle que définie par le système de comptabilité nationale des Nations Unies (SCN). Dans le cas du Sénégal, cette population est constituée d'individus âgés de 15 ans ou plus, tous sexes confondus.

En savoir plus :

- https://www.ansd.sn

Tableau IV-1: Répartition de la population en âge de travailler selon le sexe en 2022 et 2023

Année	Population en âge de travailler		
	Hommes	**Femmes**	Ensemble
2022 (projection RGPHAE 2013)	1 270 242	1 333 973	2 604 215
2023 (RGPH-5)	1 403 311	1 404 669	2 807 980

Source *: ANSD*

Tableau IV-2 : Structure par milieu de résidence, par âge et par niveau d'instruction de la population en âge de travailler dans la région de Dakar en 2022 et en 2023

Caractéristiques sociodémographiques	2022	2023
Milieu de résidence		
Urbain	96,7	97,6
Rural	3,3	2,4
Niveau d'instruction		
Aucun	30,5	27,6
Préscolaire/Primaire	21,1	21,1
Secondaire	33,6	33,3
Supérieur	14,7	18,0
Tranche d'âges		
[15-24 ans]	29,3	29,3
[25-35 ans]	30,4	32,2
[36-45 ans]	18,2	17,8
[46 ans et plus [	22,1	20,7

Source : ANSD, ENES quatrième trimestre, 2022 et 2023

IV.2 Population en emploi rémunéré

Le taux d'emploi constitue l'indicateur par excellence pour mesurer l'utilisation de la main-d'œuvre disponible dans l'économie. Il reflète la capacité du marché du travail à créer des opportunités pour la population active et à contribuer à la croissance économique. À Dakar, le taux d'emploi est de 52,7% en 2023. Il a connu une hausse de 3,2 points de pourcentage par rapport à l'année 2022.

Ce chiffre cache certaines disparités. En effet, le taux d'emploi de la zone urbaine de la région se situe à 49,6% en 2022 soit un surcroit de 3 points de pourcentage par rapport au milieu rural de Dakar. En outre, la majorité de la population en emploi rémunéré réside en milieu urbain (96,9% en 2022 et 97,6% en 2023).

Egalement, le taux d'emploi varie entre les hommes et les femmes de la région. Il est de 62,1% pour les hommes contre 36,4% pour les femmes en 2022. L'année 2023 présente des taux quasi similaires avec 64,8% d'hommes et 39,9% de femmes en emploi dans la région. La faible participation des femmes à l'emploi rémunéré représente un défi majeur pour l'inclusion économique et le développement durable de la région.

Pour le niveau d'instruction, les personnes sans niveau et celles de niveau préscolaire ou primaire ont les taux d'emploi les plus élevés (56,7% et 60,7% en 2022 et 62,8% et 65,8% en 2023) de la région. Les taux d'emploi des personnes ayant un niveau secondaire et supérieur sont évalués respectivement à 38,4% et 44,1% 2022 et 40,2% et 45,3% en 2023.

S'agissant de la situation matrimoniale, les personnes mariées affichent les taux d'emploi les plus remarquables de la région (60,9% en 2022 et 63,7% en 2023). Pour les célibataires, seuls 39,0% sont en emploi en 2022 et 42,3% en 2023. Les autres statuts matrimoniaux présentent des taux d'emploi non négligeables.

En fonction de l'âge, les personnes âgées de 35 ans et plus affichent les taux d'emploi les plus importants (62,6% en 2022 et 66,9% en 2023). Par contre, les jeunes (15-24 ans) ont un taux d'emploi relativement faible, soit 25,7% en 2022 et 26,4% en 2023. Dans la région de Dakar, l'emploi des jeunes constitue un réel défi et nécessite des politiques ciblées pour l'insertion professionnelle de cette catégorie de la population.

Parmi les personnes en emploi, les hommes sont majoritaires avec un taux de plus de 63% en 2022 et 2023. Egalement une prédominance des personnes sans niveau d'instruction (34,8% en 2022 et 32,9% en 2023) est notée dans cette catégorie probablement en raison du secteur informel. Les individus âgés de plus de 35 ans concentrent plus de 50% des emplois.

Le secteur des services domine dans l'absorption de la main-d'œuvre en employant, sur chacune des deux années, plus de 50% de la population en emploi. Il s'en suit l'industrie qui représente une part importante de l'emploi avec 21,9% en 2022 et 24,4% en 2023.

Définitions :

- **Taux d'emploi :** Le taux d'emploi mesure l'utilisation des ressources de main-d'œuvre disponibles. Il est calculé en divisant le nombre d'actifs occupés par la population en âge de travailler.

En savoir plus :

- https://www.ansd.sn

Tableau IV-3 : taux d'emploi de la main d'œuvre par sexe, âge et niveau d'instruction en 2022 et en 2023 dans la région de Dakar

	Taux d'emploi (en %) en 2022	Taux d'emploi (en %) en 2023
Milieu de résidence		
Urbain	49,6	52,7
Rural	46,6	52,6
Sexe		
Masculin	62,1	64,8
Féminin	36,4	39,9
Niveau d'instruction		
Aucun	56,7	62,8
Préscolaire / Primaire	60,7	65,8
Secondaire	38,4	40,2
Supérieur	44,1	45,3
Tranche d'âges		
[15-24]	25,7	26,4
[25-34]	54,6	59
35 ans et plus	62,6	66,9
Situation matrimoniale		
Célibataire	39,0	42,3
Marié	60,9	63,7
Autres	50,7	56,3
Ensemble	**49,5**	**52,7**

Source : ANSD, ENES quatrième trimestre, 2022 et 2023

Tableau IV-4 : Répartition de la population en emploi rémunéré par milieu de résidence sexe, âge et niveau d'instruction, statut et secteur d'activité en 2022 et en 2023 dans la région de Dakar

Caractéristiques sociodémographiques	Répartition (en %) en 2022	Répartition (en %) en 2023
Milieu de résidence		
Urbain	96,9	97,6
Rural	3,1	2,4
Sexe		
Masculin	63,9	63,2
Féminin	36,1	36,8
Niveau d'instruction		
Aucun	34,8	32,9
Préscolaire / Primaire	25,9	26,2
Secondaire	26,2	25,4
Supérieur	13,1	15,5
Tranche d'âges		
[15-24]	15,3	14,6
[25-34]	30,5	32,8
35 ans et plus	54,3	52,5
Statut		
Salariés	47,1	47,4
Apprentis/Stagiaires	10,7	10,8
Patrons/Employeurs	4,3	3,8
Indépendant non agricole	37,3	37,1
Indépendant agricole	0,6	0,8
Secteur d'activité		
Agriculture	1,2	1,9
Industrie	21,9	24,4
Commerce et Réparation	24,1	22
Services	52,8	51,7

Source : ANSD, ENES quatrième trimestre, 2022 et 2023

IV.3 Etablissements ouverts, conflits et contrats de travail

Selon l'article L.220 du code du travail, au Sénégal, toute personne physique ou morale qui se propose d'ouvrir un établissement ou un chantier de quelque nature que ce soit, doit au préalable, en faire la déclaration auprès de l'inspection du travail. Egalement, les cas de réouverture d'établissement, de cessation d'activité, de fermeture ou de changement de statut juridique / raison sociale / adresse, doivent être déclarés. Ainsi, chaque année des centaines de déclarations de divers objets sont reçues au niveau des Inspections du Travail et de la Sécurité sociale (ITSS) de la région de Dakar.

A Dakar, 1 121 déclarations d'établissements ont été faites en 2023. Ce chiffre se situait à 821 déclarations en 2022. La quasi-totalité de celles-ci est effectuée à l'ITSS de Dakar (près de 95%). En outre, plus de 90% des raisons déclarées sont relatives à l'ouverture d'établissements (754 soit 92,1% en 2022 et 1066 soit 89,2% en 2023). Les déclarations de réouverture ont été respectivement au nombre de 16 et de 18 en 2022 et 2023.

Les emplois générés dans la région par ces établissements ouverts sont au nombre de 8 532 sur la période, soit 2 558 emplois en 2022 et 5 974 en 2023. Ils sont majoritairement dans la branche d'activité du commerce et dans celle des activités de services administratifs et d'appui. Elles sont suivies des branches relatives à la construction, au transport et entreposage, aux activités d'hébergement et de restauration, à l'information et la télécommunication, etc.

Concernant les fermetures d'établissements, leur fréquence a diminué ainsi que le nombre d'emplois perdus. En effet, en 2023, le nombre d'établissements fermés est moins important qu'en 2022. Précisément, il est passé de 47 en 2022 à 27 en 2023 ayant respectivement engendré une perte de 161 emplois en 2022 et 64 emplois en 2023.

En 2023, les contrats de travail enregistrés dans les ITSS de la région de Dakar sont marqués par une diminution de leur effectif quel que soit leur type (-23,4%). Au cours de l'année 2022, 50 093 contrats ont été enregistrés dans la région de Dakar répartis en 20 925 CDD, 18 931 CDI, 219 saisonniers, 7 429 stagiaires, 729 contrats d'apprentissage et 1 860 temporaires. La majeur partie de ces contrats appartiennent à des hommes (près de 70%). En 2023, le nombre total de contrats enregistrés a été de 38 386.

Concernant les conflits de travail, en 2023, la région de Dakar a enregistré 1 868 travailleurs concernés par des conflits individuels dont les 446 sont des femmes. Ces conflits ont eu différentes issues. Certains ont été totalement conciliés, d'autres partiellement et d'autres non conciliés. Ainsi, plus de la moitié des conflits ont abouti à une conciliation totale en 2023 (50,6% des travailleurs concernés par les conflits individuels).

Définitions :

- **Emploi temporaire :** Emploi à durée le plus souvent déterminée, occupé à temps plein ou à temps partiel, en fonction des besoins de l'employeur.
- **Emploi saisonnière** : c'est un arrangement de travail temporaire adapté à des périodes de pointe précises, comme les fêtes de fin d'année, l'été ou les saisons de récolté.

En savoir plus :

- https://dgtss.gouv.sn/wp-content/uploads/simple-file-list/Publications/Rapports-statistiques/Rapport-annuel-des-statistiques-du-travail-2022.pdf
- https://dgtss.gouv.sn/wp-content/uploads/simple-file-list/Publications/Rapports-statistiques/Rapport-annuel-des-statistiques-du-travail-2023.pdf

Tableau IV-5 : Répartition des déclarations d'établissement par ITSS selon l'objet en 2022 et en 2023

ITSS	Ouverture	Fermeture	Réouverture	Cessation d'activité	Changement de statut juridique	Transfert	Changement d'employeur ou de raison sociale	changement d'activité	Total

	2022	2023	2022	2023	2022	2023	2022	2023	2022	2023	2022	2023	2022	2023	2022	2023	2022	2023
ITSS de Dakar et Zone Franche	689	1000	16	4	12	17	27	22	4	7	0	0	0	0	0	1	748	1051
ITSS de Rufisque	65	66	2	1	4	1	2		0	0	0	0	0	2	0	0	73	70
Région de Dakar	754	1066	18	5	16	18	29	22	4	7	0	0	0	2	0	1	821	1121

Source : Rapport annuel des statistiques du travail, Direction des Statistiques du Travail et des Etudes (DSTE), éditions 2022 et 2023

graphique IV-1 : Nombre d'établissements ouverts et les emplois générés et ceux fermés et les emplois perdus

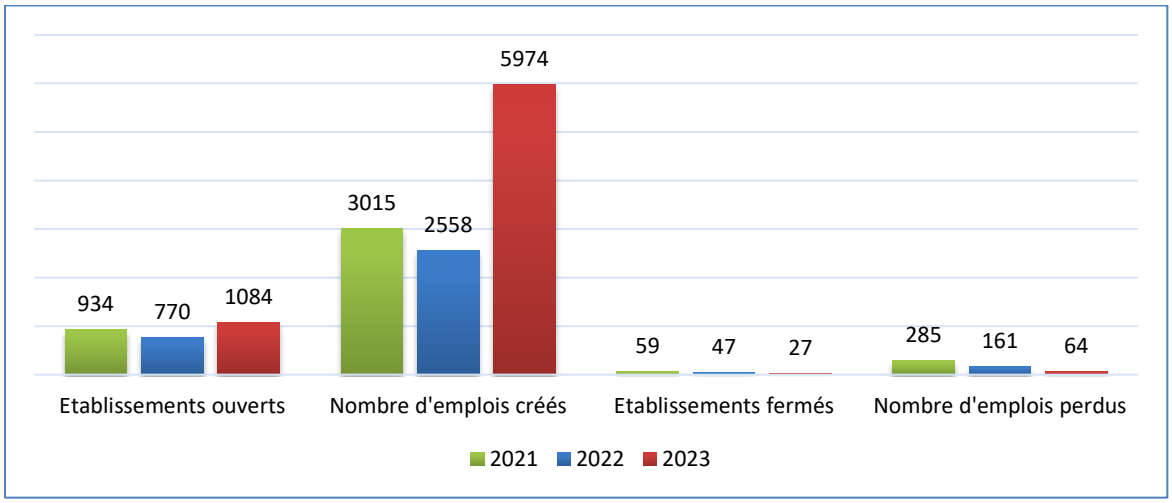

Source : Rapport annuel des statistiques du travail, Direction des Statistiques du Travail et des Etudes (DSTE), éditions 2022 et 2023

Tableau IV-6: Evolution du nombre de contrats de travail enregistrés dans les ITSS selon le type de contrat et le sexe

	Sexe	ITSS de Dakar / Guédiawaye/Pikine			ITSS de Rufisque			Région		
		2022	2023	Variation en %	2022	2023	Variation en %	2022	2023	Variation en %
CDD	**Masc.**	13696	10106	-26,2	1849	1979	7,0	**15545**	**12085**	-22,3
	Fém.	5032	4344	-13,7	348	438	25,9	**5380**	**4782**	-11,1
	Total	**18728**	**14450**	-22,8	**2197**	**2417**	10,0	**20925**	**16867**	-19,4
CDI	**Masc.**	11887	9007	-24,2	1091	1099	0,7	**12978**	**10106**	-22,1
	Fém.	5609	5060	-9,8	344	232	-32,6	**5953**	**5292**	-11,1
	Total	**17496**	**14067**	-19,6	**1435**	**1331**	-7,2	**18931**	**15398**	-18,7
Saisonnier	**Masc.**	198	261	31,8	0	10	-	**198**	**271**	36,9
	Fém.	21	17	-19,0	0	9	-	**21**	**26**	23,8
	Total	**219**	**278**	26,9	**0**	**19**	-	**219**	**297**	35,6
Stage	**Masc.**	4540	1810	-60,1	152	91	-40,1	**4692**	**1901**	-59,5
	Fém.	2668	1321	-50,5	69	42	-39,1	**2737**	**1363**	-50,2
	Total	**7208**	**3131**	-56,6	**221**	**133**	-39,8	**7429**	**3264**	-56,1
Apprentissage	**Masc.**	496	155	-68,8	9	21	133,3	**505**	**176**	-65,1
	Fém.	224	57	-74,6	0	8	-		**65**	-71,0
	Total	**720**	**212**	-70,6	**9**	**29**	222,2	**729**	**241**	-66,9
temporaire	**Masc.**	1026	1327	29,3	152	137	-9,9	**1178**	**1464**	24,3
	Fém.	**613**	**854**	39,3	**69**	**1**	-98,6	**682**	**855**	25,4
	Total	**1639**	**2181**	33,1	**221**	**138**	-37,6	**1860**	**2319**	24,7
Ensemble	**Masc.**	31843	22666	-28,8	3253	3337	2,6	**35096**	**26003**	-25,9
	Fém.	14167	11653	-17,7	830	730	-12,0	**14997**	**12383**	-17,4
	Total	46010	34319	-25,4	4083	4067	-0,4	**50093**	**38386**	-23,4

Source : Rapport annuel des statistiques du travail, Direction des Statistiques du Travail et des Etudes (DSTE), éditions 2022 et 2023

Chapitre V : TRAVAIL FAMILIAL, CHOMAGE

V.1 Travail familial

Le travail familial, souvent non rémunéré, joue un rôle important dans certaines économies, notamment dans les entreprises familiales. Il est essentiel d'analyser son ampleur et ses caractéristiques pour comprendre sa contribution à l'activité économique et son impact sur les conditions de vie des ménages.

À Dakar, le taux d'aide familial est relativement faible et en baisse entre 2022 et 2023, passant de 1,0% à 0,8%. Cela indique que le travail familial non rémunéré ne représente qu'une petite part de l'activité économique de la région. En 2022, le travail familial était plus courant en milieu rural de la région de Dakar (2,1% contre 1,0%) à l'inverse de l'année 2023 où il est plus fréquent dans la partie urbaine (0,6% contre 0,8%).

Une disparité est également observée entre les sexes. Les femmes sont plus impliquées dans le travail familial non rémunéré que les hommes, avec un taux d'aide familial de 1,4% en 2022 et 2023, contre 0,7% et 0,4% pour les hommes.

Outre le sexe, le taux d'aide familial varie en fonction du niveau d'instruction dans la région de Dakar. En effet, il est plus important chez les personnes sans niveau (1,5%) et celles de niveau secondaire (1,2%) en 2022. Pour l'année 2023, le taux est plus élevé chez les personnes de niveau préscolaire/primaire (1,3%) et secondaire (1,2%).

Du point de vue de la tranche d'âge, les jeunes de 15-24 ans sont plus fréquents dans le travail familial (3,9% en 2022 et 2,4% en 2023). Les personnes de 35 ans et plus ont le taux de travail familial le plus bas (0,3% en 2022 et 2023) car elles sont généralement plus présentes dans des emplois rémunérés et ont moins de disponibilité pour le travail familial.

Pour les aides familiaux, ils résident davantage dans les villes. En effet, en 2023, 98,4% des aides familiaux sont retrouvés dans la zone urbaine de la région de Dakar. Ce chiffre était de 93,6% en 2022.

Aussi, la répartition par sexe confirme la prédominance féminine dans cette catégorie d'actifs (58,6% en 2022 et 70,5% en 2023). En 2022, près de la moitié des aides familiaux (49,4%) n'avaient aucun niveau d'instruction. Néanmoins, en 2023, 41,5% des aides familiaux ont le niveau d'instruction préscolaire ou primaire. Les jeunes de 15 à 24 ans ont représenté la majorité de ce groupe (67,7% en 2022 et 46,5% en 2023).

Selon le secteur d'activité, en 2023, ''commerce et réparation'' concentre la plus grande proportion d'aides familiaux de la région (38,3%), suivi des services (32,6%). D'ailleurs, cette tendance n'a pas beaucoup évolué depuis 2022.

Définitions :

- **Travail familial :** il renvoie au travail non rémunéré dans la production de biens et de services au sens de la comptabilité nationale.
- **Aide familial :** c'est une personne qui travaille dans une (ou plusieurs) entreprise(s) appartenant à un membre de son ménage sans recevoir de rémunération.

En savoir plus :

https://www.ansd.sn

https://www.ansd.sn/sites/default/files/2022-04/3-SES-2019_Emploi.pdf

Tableau V-1: Part des travailleurs familiaux dans la main-d'œuvre par milieu de résidence, sexe, âge et niveau d'instruction en 2022 et 2023 dans la région de Dakar

Caractéristiques sociodémographiques	Taux d'aide familial (en %) dans la région de Dakar en 2022	Taux d'aide familial (en %) dans la région de Dakar en 2023
Milieu de résidence		
Urbain	1,0	0,8
Rural	2,1	0,6
Sexe		
Masculin	0,7	0,4
Féminin	1,4	1,4
Niveau d'instruction		
Aucun	1,5	0,3
Primaire	0,4	1,3
Secondaire	1,2	1,2
Supérieur	0,5	0,4
Tranche d'âges		
[15-24]	3,9	2,4
[25-34]	0,5	0,9
35 ans et plus	0,3	0,3
Ensemble	**1,0**	**0,8**

Source : ANSD, ENES quatrième trimestre, 2022 et 2023

Tableau V-2 : Répartition des aides familiaux par milieu de résidence, sexe, âge et niveau d'instruction en 2022 et 2023 dans la région de Dakar

Caractéristiques sociodémographiques et économiques	Répartition (en %) des aides familiaux dans la région de Dakar en 2022	Répartition (en %) des aides familiaux dans la région de Dakar en 2023
Milieu de résidence		
Urbain	93,6	98,4
Rural	6,4	1,6
Sexe		
Masculin	41,4	29,5
Féminin	58,6	70,5
Niveau d'instruction		
Aucun	49,4	12,5
Primaire	11,4	41,5
Secondaire	32,3	37,9
Supérieur	7,0	8,0
Tranche d'âges		
15-24	67,7	46,5
25-34	15,1	37,2
36-45	17,2	16,3
Secteur d'activité		
Agriculture	9,3	0,8
Industrie	15,2	28,3
Commerce et Réparation	49,5	38,3
Services	26,0	32,6

Source : ANSD, ENES quatrième trimestre, 2022 et 2023

V.2 Chômage

Les personnes au chômage constituent la composante non utilisée de la main-d'œuvre dans la production des biens et services. Le taux de chômage évalue le poids en pourcentage des chômeurs dans la main-d'œuvre. Il est défini comme le ratio : nombre de chômeurs/nombre d'actifs.

A Dakar, le chômage se situe à 13,5% en 2023. Il a reculé de 2,5 points de pourcentage par rapport à l'année 2022 (16,0%). Il touche davantage les villes. En effet, en 2022 et 2023, le taux de chômage est estimé respectivement à 16,1% et 13,6% dans la zone urbaine et à 14,0% et 10,8% dans le milieu rural. D'ailleurs, la quasi-totalité des personnes en situation de chômage résident en milieu urbain (97,3% en 2022 et 98,2% en 2023).

Dans la région, le sexe révèle une inégalité remarquable sur le marché du travail. Les femmes sont nettement plus touchées par le chômage que les hommes. Le taux de chômage féminin est trois fois plus élevé que celui des hommes. Il est de 26,6% contre 8,5% en 2022 et de 22,0% contre 7,6% en 2023. Cette disparité significative met en lumière les obstacles spécifiques auxquels les femmes sont confrontées dans leur accès à l'emploi, tels que les normes sociales.

Le niveau d'instruction influe sur le taux de chômage dans la région. En effet, le taux de chômage augmente avec le niveau d'instruction. Il passe de 12,0% pour les sans niveau à 20,2% pour le niveau supérieur en 2022 et de 10,4% à 18,7% en 2023 respectivement pour les mêmes groupes. Ce chiffre révèle que le chômage touche beaucoup plus les personnes ayant poursuivi des études supérieures dans la région.

L'âge est également un facteur de vulnérabilité au chômage, particulièrement pour les jeunes. Les individus âgés de 15 à 24 ans affichent les taux de chômage les plus élevés (22,9% en 2022 et de 19,7% en 2023) par rapport au groupe d'âge des 25 à 34 ans (22,6% en 2022 et 17,7% en 2023). Les personnes de 35 ans et plus bénéficient d'une meilleure situation sur le marché du travail, avec un taux de chômage plus faible (9,3% en 2022 et 8,6% en 2023).

A Dakar, la majorité des chômeurs vivent en milieu urbain et sont des femmes (68,9% en 2022 et 67,0% en 2023). La tranche d'âge des 25 à 34 ans concentre la plus grande proportion des personnes au chômage (46,4% en 2022 et 45,2% en 2023). Et plus du tiers des chômeurs de la région ont un niveau secondaire (34,3% en 2022 et 32,7% en 2023).

Définitions :

- **Personnes au chômage** : constituent la composante non utilisée de la main-d'œuvre dans la production des biens et services. Les chômeurs comprennent toutes les personnes en âge de travailler qui au cours de la période de référence étaient :
  a) "sans travail", c'est -à-dire qui n'étaient pourvues ni d'un emploi salarié ni d'un emploi non salarié ;
  b) "disponibles pour travailler" dans un emploi salarié ou non salarié durant une période de deux semaines ;
  c) "à la recherche d'un travail" sur la période des quatre semaines ayant précédé la date de collecte.

En savoir plus :

https://www.ansd.sn

Tableau V-3: Taux de chômage par milieu de résidence, sexe, niveau d'instruction et tranches d'âges dans la région de Dakar en 2022 et 2023

	Taux de chômage (en %) dans la région de Dakar en 2022	Taux de chômage (en %) dans la région de Dakar en 2023
Milieu de résidence		
Urbain	16,1	13,6
Rural	14,0	10,8
Sexe		
Masculin	8,5	7,6
Féminin	26,6	22,0
Niveau d'instruction		
Aucun	12,0	10,4
Primaire	14,7	10,8
Secondaire	20,0	16,7
Supérieur	20,2	18,7
Tranche d'âges		
[15-24]	22,9	19,7
[25-34]	22,6	17,7
35 ans et plus	9,3	8,6
Situation matrimoniale		
Célibataire	20,5	
Marié	13,2	
Autres	13,5	
Ensemble	**16,0**	**13,5**

Source : ANSD, ENES quatrième trimestre, 2022 et 2023

Tableau V-4: répartition des chômeurs par milieu de résidence, sexe, niveau d'instruction et tranches d'âges dans la région de Dakar en 2022 et 2023

Caractéristiques sociodémographiques	Répartition des personnes en situation de chômage (en %) dans la région de Dakar en 2022	Répartition des personnes en situation de chômage (en %) dans la région de Dakar en 2023
Milieu de résidence		
Urbain	97,3	98,2
Rural	2,7	1,8
Sexe		
Masculin	31,1	33,0
Féminin	68,9	67,0
Niveau d'instruction		
Aucun	25,1	24,3
Primaire	23,3	20,4
Secondaire	34,3	32,7
Supérieur	17,3	22,6
Tranche d'âges		
15-24	24,7	23,5
25-34	46,4	45,2
36-45	28,9	31,3

Source : ANSD, ENES quatrième trimestre, 2022 et 2023

SECTION C. CONDITIONS D'HABITAT – VULNERABILITES

CHAPITRE VI : LOGEMENT ET EQUIPEMENT DES MENAGES

CHAPITRE VII : EAU, ASSAINISSEMENT ET ENERGIE

CHAPITRE VIII : POPULATION VULNERABLE

Chapitre VI : LOGEMENT ET EQUIPEMENT DES MENAGES

VI.1 Logement et équipement des ménages

L'accés au logement constitue un droit social et économique reconnu par les Droits de l'Homme. Au Sénégal, le droit au logement est considéré comme fondamental par la constitution. A Dakar, l'habitat témoigne une surdensification des quartiers centraux ou proches du centre-ville engendrant souvent des restructurations et des déguerpissements de la population.

En 2023, 54,5% des ménages de la région vivent dans des maisons à étage. Les maisons basses abritent, aussi, un bon nombre de ménages de la capitale (37,2%). Ce type d'habitation est très fréquent à l'intérieur du pays et ceci fait que la proportion des ménages vivant dans une maison basse est estimée à 62,8% dans le pays. Pour les immeubles à appartements, ils constituent un mode de logement peu développé et n'accueillent que 4,6% des ménages de la région contre 1,4% au niveau national.

Selon le statut d'occupation du logement, la plupart des ménages de la région de Dakar sont des locataires (53,6% dont 6,4% de colocataires). D'ailleurs, Dakar représente la région où il y a le plus de locataires. Cependant, au niveau national, les ménages propriétaires de leurs logements sont plus nombreux (67,4%). Cette proportion est évaluée à 38,8% dans la région de Dakar en 2023. La majorité d'entre eux ont des titres de propriété (90,1%) et ont construit leurs maisons de leurs propres fonds (61,4%). Les copropriétaires représentent 3,6% des ménages de la région.

A propos des éléments de confort matérialisés par la nature du toit, la nature du sol, la nature du mur et le mode d'éclairage, les résultats du RGPH-5 indiquent que les logements ont majoritairement des murs en ciment, des toits en béton et des sols carrelés. Aussi, 98,7% utilisent l'électricité comme principal mode d'éclairage des ménages. L'énergie solaire n'est utilisé que par 0,2% des ménages, la bougie et la lampe torche sont respectivement utilisés par 0,3% et 0,4% des ménages de la région de Dakar.

Par rapport au mode d'approvisionnement en eau, sa provenance révèle une bonne couverture des robinets sur le territoire régional. En 2023, près de neuf ménages sur dix se servent du robinet dans le logement ou dans la cour pour disposer de l'eau de boission au niveau de la région de Dakar. Précisément, ce chiffre de 77,5% pour le robinet dans le logement et 14,6% pour le robinet dans la cour. Egalement, les bornes fontaines alimentent environ 2,4% des ménages en eau de boisson. Parallèlement, les robinets du voisin sont utlisés par 2,3% des ménages de la région.

La cuisson à Dakar se fait principalement à l'aide du Gaz. En effet, 92,3% des ménages de la région utilisent le gaz comme combustibles pour la cuisson. Il est suivi du charbon qui est employé dans ce cadre par 5,3% des ménages de la région.

Définitions :

- Logement : local à usage d'habitation

En savoir plus :

- https://www.cairn.info/revue-pensee-plurielle-2006-2-page-21.htmhttps://www.ohchr.org/sites/default/files/Documents/Issues/Housing/IndigenousPeoples/States/Senegal.pdf
- https://journals.openedition.org/com/6913?lang=en
- https://www.ansd.sn/rapports/rgph-5-2023

graphique VI-1: Répartition des ménages de la région de Dakar selon le type du logement occupé (%)

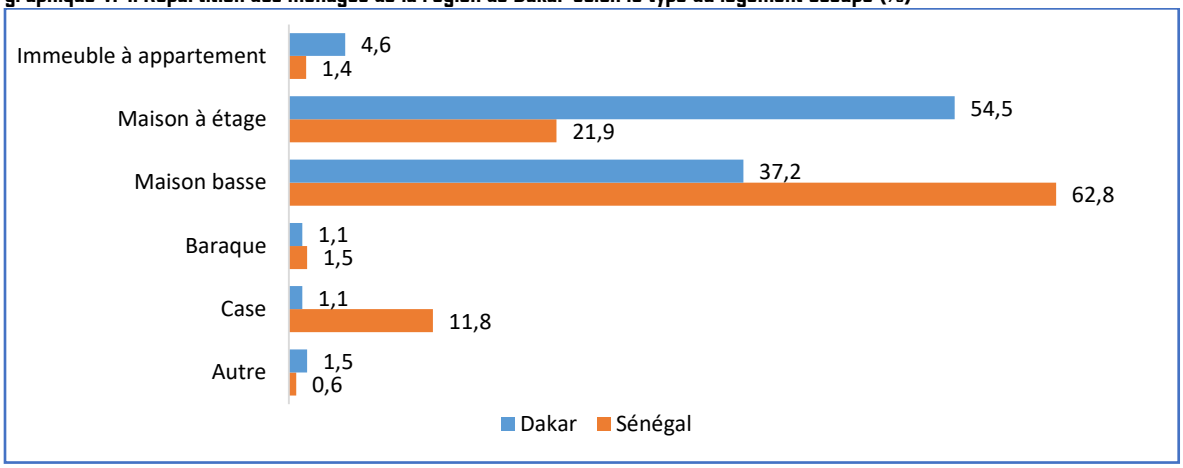

Source : ANSD, RGPH-5,2023

Tableau VI-1 : Répartition des ménages de la région de Dakar selon le statut d'occupation du logement (%)

	Propriétaire	Co propriétaire	Locataire	Co locataire	Location-vente	Logé par employeur	Logé par parents/amis	Autre	Total
Dakar	38,8	3,6	47,2	6,4	0,5	1,2	1,5	0,8	100

Source : ANSD, RGPH-5,2023

Tableau VI-2: Répartition (en %) des ménages selon la possession d'un titre de propriété

	Propriétaire avec titre		Propriétaire sans titre		Co propriétaire avec titre		Co propriétaire sans titre		Total	
	Effectif	%	Effectif	%	Effectif	%	Effectif	%	Effectif	%
Dakar	238 511	90,1	4 096	1,5	21 000	7,9	981	0,4	264 588	100

Source : ANSD, RGPH-5,2023

Tableau VI-3 : Répartition (en %) des ménages selon le mode d'acquisition du logement

	Auto construction	Promoteur immobilier	Coopérative d'habitat	Héritage	Autre	Total
Dakar	61,4	2,1	4,3	22	10,2	100,0

Source : ANSD, RGPH-5,2023

Tableau VI-4: Répartition des ménages de Dakar selon le principal mode d'approvisionnement en eau au niveau de la région de Dakar

Source d'accès à l'eau de boisson	Robinet dans le logement	Robinet dans la cour/parcelle	Robin et du voisin	Robinet public/borne fontaine	Puits à pompe ou forage	Puits protégés	Puits non protégés	Vendeurs d'eau	Camion-citerne	Eau de pluie	Source cours d'eau	Autre
Dakar	77,5	14,6	2,3	2,4	1,4	0,7	0,1	0,7	0,0	0,0	0,0	0,1

Source : ANSD, RGPH-5,2023

Tableau VI-5 : Répartition des ménages de Dakar selon le type de combustible utilisé pour la cuisson (%)

	Bois	Charbon	Gaz	Electricité	Bouse de vache	Autre	Total
Dakar	1	5,3	92,3	0,6	0	0,8	100,0

Source : ANSD, RGPH-5,2023

VI.2 Accès à Internet

L'accès à internet est devenu un impératif pour notre société. À l'ère du numérique, c'est la porte d'entrée vers de nombreux services indispensables. Par ailleurs, selon l'Organisation des Nations Unies pour l'Education, la Science et la Culture (UNESCO), l'accès à l'Internet est devenu vital pour la libre circulation de l'information.

Pour le Fonds des Nations unies pour l'enfance (UNICEF), le manque d'accès à l'internet est synonyme d'exclusion. En réalité, selon l'agence onusienne, il réduit les possibilités d'accès à l'information disponible en ligne, à des ressources d'apprentissage et à la formation à distance.

Au Sénégal, l'accés à internet constitue un défi pour le développement économique et social. En effet, seuls 7,3% des ménages du pays sont connectés à internet. La région de Dakar présente l'une des proportions de connectivité les plus élevées du pays (15,8% de ménages).

A Dakar, la connectivité se fait beaucoup plus via ADSL, avec 31,9% des ménages de la région. La fibre optique (haut débit) est le deuxième type de connexion le plus fréquent dans la région (30,5%). Les ménages de la région utilisent également l'accés mobile (clés internet, Wi-Fi, etc.) ou le réseau téléphonique commuté (modem) pour accéder à internet. Ils sont respectivement à 28,3% et 9,3% pour ces types de connexion.

Il faut signaler que le mode de connectivité varie en fonction du milieu de résidence. En effet, les ménages de la zone urbaine de la région se connectent à internet beaucoup plus via ADSL (32,2%) ; tandis que, l'accés à internet à travers un accès mobile (clé internet, Wi-Fi, etc.) prédomine au sein des ménages de la zone rurale (39,5%). Neanmoins, les autres types de connexions demeurent assez utilisés par les ménages de la région.

Définitions :

- **Internet** : Ensemble de réseaux mondiaux interconnectés qui permet à des ordinateurs et àdes serveurs de communiquer efficacement au moyen d'un protocole de communication commun (IP) (Insee)
- **UNESCO** : organisation des Nations Unies pour l'éducation, la science et la culture
- **UNICEF** : Fonds des Nations unies pour l'enfance
- **Gigabytes** : Multiple de l'octet d'unité pour l'information numérique

En savoir plus :

- https://www.blogdumoderateur.com/acces-internet-population-monde/
- https://journals.openedition.org/ries/9703
- https://www.unesco.org/fr/articles/lere-numerique-lacces-linternet-est-devenu-vital-pour-la-libre-circulation-de-linformation
- https://www.presidence.sn/actualites/quen-est-il-de-la-couverture-reseau-au-senegal-_1815
- https://senegalservices.sn/actualite/taux-dacces-a-internet-seuls-4-des-menages-connectes

Tableau VI-6: Proportion des ménages connectés à internet dans la région Dakar en 2021-2022 (%)

Connexion à internet (y compris la clé et le téléphone)	Oui	Non
DAKAR	15,8	84,2
SENEGAL	7,3	92,7

Source : ANSD, EHCVM 2021-2022

Tableau VI-7 : Répartition des ménages de Dakar selon type de connexion internet utilisé en 2021-2022 dans la région de Dakar (%)

Type de connexion internet	Réseau téléphonique commuté (modem)	ADSL	Fibre optique (Haut débit)	Accès Mobile (clé internet, Wi-Fi, etc.)	Total
Urbain	9,3	32,2	30,5	28,1	100,0
Rural	12,8	13,4	34,2	39,5	100,0
Région de Dakar	9,3	31,9	30,5	28,3	100,0

Source : ANSD, EHCVM 2021-2022

Chapitre VII : EAU, ASSAINISSEMENT ET ENERGIE

VII.1 Eau

La gestion de l'eau à Dakar est un enjeu majeur compte tenu de la croissance démographique de la capitale sénégalaise. Des efforts constants sont déployés pour garantir un accès universel à l'eau potable. L'analyse des données de 2021 à 2023 permet d'observer les évolutions de la production, de la consommation et de l'extension du réseau.

Concernant la production d'eau, des augmentations ont été constatées. En 2022, la production totale dans la région de Dakar a atteint 156 424 129 m³. En 2023, elle s'est élevée à 160 874 173 m³, soit une hausse de 2,8%. Au niveau des circonscriptions, Dakar a connu une augmentation de sa production de 6,5% entre 2022 et 2023, passant de 77 835 124 m³ à 82 894 371 m³. À l'inverse, Guédiawaye/Parcelles Assainies a vu sa production diminuer de 3,4% entre ces deux années, passant de 41 143 320 m³ à 39 730 554 m³.

Parallèlement, la longueur du réseau d'Adduction d'Eau Potable (AEP) a été étendue. En 2022, la longueur totale du réseau dans la région de Dakar était de 8 094 075 mètres. En 2023, elle a atteint 8 247 962 mètres, soit une augmentation de 1,9%. Cette extension a été plus marquée dans la circonscription de Rufisque/Keur Massar, avec une hausse de 5,1% entre 2022 et 2023, passant de 2 869 242 mètres à 3 014 392 mètres. Les autres circonscriptions ont connu des augmentations plus modestes comparée à celle de Keur Massar/Rufisque : Dakar (0,2%), Guédiawaye/Parcelles Assainies (0,3%) et Pikine/Thiaroye (0,02%).

La consommation d'eau a également connu une évolution croissante, en lien avec la démographie de la région. En 2022, la consommation totale dans la région de Dakar a été de 118 925 698 m³. Ce volume est passé à 125 455 645 m³ en 2023, soit une augmentation de 5,5%. Au niveau des départements, Rufisque y/c Keur Massar a enregistré la plus forte augmentation de la consommation entre 2022 et 2023, avec une hausse de 9,7%, passant de 30 662 079 m³ à 33 628 758 m³. Les autres augmentations sont ainsi réparties entre les départements de Pikine (5,7%), Guédiawaye (4,5%) et Dakar (3,3%).

L'analyse des types d'abonnés révèle que la majorité des clients de la SEN'EAU sont des abonnés privés. En 2022, il est enregistré 599843 abonnés privés pour une consommation de 98 349 201 m³. En 2023, ces chiffres sont passés à 639 449 abonnés privés et une consommation de 104 347 229 m³. Les abonnés Affaires et Officiels représentent une part beaucoup plus faible. Il est noté une diminution du nombre d'abonnés Affaires à Dakar et à Pikine entre 2022 et 2023.

Définitions :

- **SONES** : Elle est responsable de la gestion du patrimoine de l'hydraulique urbaine et de la maitrise d'ouvrage des investissements, du contrôle la qualité de l'exploitation et de la sensibilisation du public.
- **Sen'Eau** : elle est chargée de l'exploitation de l'entretien, du renouvellement de l'infrastructure et du matériel d'exploitation ainsi que du recouvrement des factures d'eau.
- L'**adduction d'eau potable** comprend toutes les opérations de puisage et de transport de l'eau depuis la source d'approvisionnement jusqu'au compteur d'eau du distributeur ou de la compagnie, Quant à la potabilité de l'eau, celle-ci requiert des traitements qui nécessitent contrôles et analyses dans un cadre sanitaire réglementé.

En savoir plus :

- https://assainissement,ooreka,fr/astuce/voir/616887/adduction-d-eau-potable
- Données 2020, SEN'EAU
- https://www.afd.fr/fr/carte-des-projets/renforcer-acces-eau-potable-region-dakar
-

Tableau VII-1 : Evolution de la situation de l'hydraulique urbaine selon divers indicateurs, par circonscription administrative

Circonscription Administrative	Année	Longueur Réseau d'AEP (m)	Production* (m^3)	Consommation (m^3)
Dakar	2022	2 025 326	77 835 124	53 747 356
	2023	2 028 728	82 894 371	55 547 756
	Variation	0,2%	6,5%	3,3%
Guédiawaye y/c Parcelles Assainies	2022	1 879 408	41 143 320	16 872 334
	2023	1 884 437	39 730 554	17 624 886
	Variation	0,3%	-3,4%	4,5%
Pikine y/c Thiaroye	2022	1 320 099		17 643 929
	2023	1 320 406		18 654 245
	Variation	0,02%		5,7%
Rufisque y/c Keur Massar	2022	2 869 242	37 445 686	30 662 079
	2023	3 014 392	38 249 248	33 628 758
	Variation	5,1%	2,1%	9,7%
Région de Dakar	2022	8 094 075	156 424 129	118 925 698
	2023	8 247 962	160 874 173	125 455 645
	Variation	1,9%	2,8%	5,5%

Source : Données 2021-2022-2023, SEN'EAU

Tableau VII-2: Répartition et évolution du nombre d'abonnés et de la consommation d'eau potable en milieu urbain selon le type

Département	Année	Type d'abonnés (abonnées actifs)						Total	
		Affaires (autres types de branchements)		Officiels (branchements de l'administration centrale)		Privés (branchements particuliers)			
		Nb abonnés	Cons. (en m^3)	Nb abonnés	Cons. (en m^3)	Nb abonnés	Cons. (en m^3)	Nb abonnés	Cons. (en m^3)
Dakar	2022	1 539	4 856 311	1 712	6 617 124	239 934	42 273 921	243 185	53 747 356
	2023	1 462	4 866 967	1 702	6 614 051	251 438	44 066 738	254 602	55 547 756
	Variation	-5,0%	0,2%	-0,6%	-0,1%	4,8%	4,5%	4,7%	3,3%
Guédiawaye	2022	428	185 967	295	421 173	107 216	16 265 194	107 939	16 872 334
	2023	426	189 380	305	521 568	111 478	16 913 938	112 209	17 624 886
	Variation	-0,5%	1,8%	3,4%	23,8%	4,0%	4,0%	4,0%	4,5%
Pikine	2022	734	1 492 483	264	809 315	101 623	15 342 131	102 621	17 643 929
	2023	714	1 487 698	261	928 045	107 415	16 238 505	108 390	18 654 245
	Variation	-2,7%	-0,3%	-1,1%	14,7%	5,7%	5,8%	5,6%	5,7%
Rufisque y/c Keur Massar	2022	4 025	5 443 413	389	750 598	151 070	24 467 955	155 484	30 661 966
	2023	4 103	5 531 635	398	969 075	169 118	27 128 048	173 619	33 628 758
	Variation	1,9%	1,6%	2,3%	29,1%	11,9%	10,9%	11,7%	9,7%
Région de Dakar	2022	6 726	11 978 174	2 660	8 598 210	599 843	98 349 201	609 229	118 925 585
	2023	6 705	12 075 677	2 666	9 032 739	639 449	104 347 229	648 820	125 455 645
	Variation	-0,3%	0,8%	0,2%	5,1%	6,6%	6,1%	6,5%	5,5%

d'abonnés, par circonscription administrative

Source : Données 2021-2022-2023, SEN'EAU

VII.2 Assainissement

L'assainissement adéquat constitue un échelon essentiel pour la promotion d'un environnement de vie sain. Au Sénégal, des actions sont menées pour une gestion sûre et efficace des eaux usées et des déchets solides afin de protéger la santé publique, l'environnement et les ressources naturelles.

La région de Dakar compte cinq principaux réseaux d'assainissement. Il s'agit des réseaux débouchant de la station d'épuration de Cambérène, des Niayes, de Rufisque, de Diamniadio et de Tivaouane Peulh. Les réseaux d'assainissement existent dans tous les départements hormis Guédiawaye où le réseau est raccordé aux stations d'épuration de Cambérène et des Niayes.

A Dakar, en 2023, le réseau d'assainissement établi par l'Office nationale de l'Assainissement du Sénégal (ONAS) s'étend sur 1 393 703 mètres soit 3 000 mètres de plus que le réseau de 2022. Cette extension du réseau a été faite dans les départements de Rufisque et de Keur Massar. Néanmoins, une grande partie du réseau de la région se trouve dans le département de Dakar (73%).

En outre, la région compte 1 176 510 abonnés aux réseaux d'assainissements en 2023. Ce chiffre se situait à 1 172 600 en 2022 soit une hausse de 3 910 nouveaux abonnés. Ces derniers se trouvent particulièrement dans les départements de Rufisque, de Pikine et de Keur Massar. Le département de Dakar concentre le plus grand nombre de ces abonnés (82,8% en 2022 et 82,5% en 2023). Toutefois, le nombre d'abonnés n'a pas évolué à Dakar ainsi que dans le département de Guédiawaye.

Concernant le traitement des eaux usées, le taux est à 67,0% dans la région en 2023. Il a progressé de 6 points de pourcentage par rapport à 2022 où il se situait à 61,0%. Hormis le département de Dakar (51,0% en 2022 et 64,0% en 2023), les eaux usées ont été intégralement traitées dans les autres départements.

S'agissant de la dépollution de l'eau dans la région, le taux a été de 27,0% en 2023 contre 25,5% en 2022. Les taux les plus élevés ont été relevés dans les départements de Pikine, de Rufisque et de Keur Massar. Le département de Dakar a enregistré les taux de dépollution les plus faibles (11,5% en 2022 et 19,2% en 2023).

A propos du taux d'accès à l'assainissement, il a été de 30,1% en 2022 et de 29,4% en 2023 dans la région de Dakar. A l'échelle départementale, des disparités sont notées. En effet, le taux d'accès à l'assainissement est plus élevé dans le département de Dakar où il est estimé à près de 65%. Dans les autres départements, il y est très faibles : 14,1% à Guédiawaye, 12,6% à Rufisque et Keur Massar et 5,2% à Pikine au cours de l'année 2023.

Par rapport au mode d'évacuation des eaux usées, les égouts constituent le principal mode d'évacuation recouru des ménages de la région de Dakar avec une proportion de 35,7%. Egalement, il y a une bonne partie des ménages qui déversent leurs eaux dans la rue ou dans la nature (27,5%) ou bien dans les puisards (23,5%).

Pour l'évacuation des ordures, les camions de ramassage représentent le principal mode de ramassage utilisé par les ménages de la région de Dakar (86,6%).

Définitions :

- **ONAS :** C'est un établissement public à caractère industriel et commercial chargé de la gestion du secteur de l'assainissement, Il a été créé par la loi n° 96-02 du 22 Février 1996, et organisé par le décret 96-667 du 07 Août 1996.
- **Accès à l'assainissement :** L'Accès à l'assainissement est un indice qui désigne le pourcentage de la population qui dispose d'installations d'évacuation des excréments au moins suffisantes pour éviter tout contact entre les excréments et les humains, les animaux et les insectes.

En savoir plus :

- https://www.eau-assainissement.gouv.sn/le-ministere-1.html
- https://onas.sn/

Tableau VII-3 : Evolution des principaux indicateurs d'assainissement selon la circonscription administrative

Circonscription administrative	Année	Nombre de réseaux d'assainissement existants	Longueur réseaux d'assainissement existants (m)	Nombre d'abonnés	Taux de traitement des eaux usées (en %)	Taux de dépollution de l'eau (en %)
Dakar	2022	Un (1) réseau débouchant à la station d'épuration de Cambérène	1 012 912	971 100	51,0%	11,5%
	2023		1 012 912	971 100	64,0%	19,2%
Guédiawaye	2022		91 486	61 560	Une partie de Guédiawaye est raccordée à la STEP Cambérène et l'autre (hlm) à la STEP Niayes	
	2023		91 486	61 560		
Pikine	2022	Un (1) réseau débouchant à la station d'épuration des Niayes	156 821	77 930	100,0%	84,6%
	2023		156 821	80 590	100,0%	79,4%
Rufisque / Keur Massar	2022	Rufisque (1) Diamniadio (1) Tivaouane Peulh (1)	129 484	62 010	100,0%	92,4%
	2023		132 484	63 260	100,0%	77,4%
Région de Dakar	2022	5	1 390 703	1 172 600	61,0%	25,5%
	2023	5	1 393 703	1 176 510	67,0%	27,0%

Source : Données 2022-2023, ONAS

Tableau VII-4: Evolution du taux d'accès de l'assainissement selon la circonscription administrative

Circonscription administrative	Taux d'accès en %	
	2022	2023
Dakar	65,8	64,1
Guédiawaye	14,5	14,1
Pikine	5,2	5,2
Rufisque/Keur Massar	12,7	12,6
Région de Dakar	30,1	29,4

Source : Données 2022-2023, ONAS

Tableau VII-5 : Répartition des ménages de Dakar selon le mode d'évacuation des eaux usées (%)

Mode d'évacuation des eaux usées	Puisard (fosse moderne)	Égout	Trou dans la parcelle	Dans la rue/Nature	Autre	Total
Dakar	23,5	35,7	6,3	27,5	7,0	100,0

Source : ANSD, RGPH-5,2023

Tableau VII-6 : Répartition (en %) des ménages selon le principal mode d'évacuation des ordures ménagères

	Camion de ramassage	Calèche / Charrette	Dépôt autorisé	Dépôt sauvage	Enfouissement	Incinération	Autre	Total
Dakar	86,6	7,2	4,2	1,4	0,1	0,4	0,1	100,0

Source : ANSD, RGPH-5,2023

VII.3 Sources d'énergie des ménages

L'accès à l'énergie est essentiel au développement social et économique. D'ailleurs, le septième Objectif de Développement durable (ODD) consiste à « garantir l'accès de tous à des services énergétiques fiables, durables, modernes et abordables ». Auparavant, l'initiative Sustainable Energy for All de l'ONU, lancé en 2011, vise à atteindre 100% d'accès à l'électricité en 2030.

Aujourd'hui, l'accés à l'énergie est devenu un enjeu beaucoup plus réel dans le contexte de la la maîtrise du réchauffement climatique surtout en Afrique. En effet, il est de plus en plus question, de favoriser la transition énergétique avec l'essor des énergies renouvelables dans le mix énergétique.

Au Sénégal, l'accès universel à une énergie en qualité et en quantité suffisantes, à moindre coût et durable constitue un objectif majeur du gouvernement, à l'horizon 2025.

A l'échelle nationale, 74,4% des ménages utilisent l'électricité comme mode d'éclairage. La lampe torche vient en seconde position avec 12,4% des ménages.

Malgré la promotion des énergies renouvelables, l'utilisation du solaire comme mode d'éclairage par les ménages reste relativement faible (8,5%), même si on observe une progression par rapport au RGPHAE de 2013 (2,2%).

La lampe rechargeable est choisie par 1,3% des ménages contre 1,1% pour le bois et 0,8% pour la bougie. La lampe à pétrole artisanale a presque disparu avec seulement 0,1% des ménages qui l'utilisent.

A l'échelle régionale, l'utilisation de l'électricité comme mode d'éclairage est assez élevée (98,7%). En outre, la région de Dakar concentre une part infime de ménages (1,3%) n'utilisant pas l'électricité comme mode d'éclairage.

En ce qui concerne la cuisson, le gaz butane est le principal mode de combustible utilisé dans la région de Dakar.

Définitions :

- Rechauffement climatique : phénomène global de transformation du climat caractérisé par une augmentation générale des températures moyennes, modifiant durablement les équilibres météorologiques et les écosystèmes.
- Transition energetique : l'ensemble des transformations du système de production, de distribution et de consommation d'énergie
- Energie renouvelable : énergie provenant de sources naturelles qui se renouvellent à un rythme supérieur à celui de leur consommation
- Mix energetique : répartition des différentes énergies primaires (hydrocarbures, nucléaire, gaz, charbon, solaire…)

En savoir plus :

- Accès à l'énergie et lutte contre le changement climatique : opportunités et défis en Afrique subsaharienne – Présentation | Cairn.info
- Consommation d'énergie et croissance économique en Afrique subsaharienne [1] | Cairn.info
- https://acces-universel-electricite.gouv.sn/

Tableau VII-7: Répartition (en %) des ménages par région et par milieu de résidence selon le principal mode d'éclairage

Région / Milieu de résidence	Principal mode d'éclairage											Total
	Electricité	Solaire	Groupe électrogène	Gaz	Lampe à pétrole artisanale	Lampe tempête	Bougie	Bois	Lampe rechargeable	Lampe torche	Autre	
Dakar	98,7	0,2	0,0	0,1	0,0	0,0	0,3	0,0	0,1	0,4	0,2	100,0
Ziguinchor	74,8	14,8	0,0	0,1	0,1	0,7	1,7	0,2	4,1	3,0	0,6	100,0
Diourbel	79,7	6,3	0,0	0,1	0,1	0,7	0,9	0,4	1,2	10,3	0,3	100,0
Saint-Louis	62,5	6,4	0,0	0,0	0,1	0,7	0,5	3,0	1,0	21,5	4,2	100,0
Tambacounda	35,8	15,4	0,1	0,0	0,1	1,4	1,2	3,2	2,3	39,7	0,9	100,0
Kaolack	71,4	10,0	0,0	0,1	0,1	1,1	0,9	0,3	1,4	14,3	0,5	100,0
Thiès	87,6	6,1	0,0	0,1	0,0	0,3	0,7	0,1	0,8	3,6	0,7	100,0
Louga	54,5	13,3	0,1	0,1	0,1	0,8	0,7	3,5	1,4	24,1	1,4	100,0
Fatick	58,5	17,2	0,3	0,1	0,1	1,1	1,1	0,5	2,8	17,7	0,5	100,0
Kolda	36,3	21,7	0,0	0,0	0,0	1,1	2,0	1,8	2,7	33,7	0,5	100,0
Matam	49,1	5,0	0,0	0,0	0,1	1,0	0,5	6,7	1,9	34,8	0,9	100,0
Kaffrine	36,8	20,5	0,0	0,0	0,1	1,3	1,1	2,4	3,0	32,0	2,8	100,0
Kédougou	21,6	39,1	0,1	0,1	0,0	0,8	0,7	2,0	2,9	31,8	0,8	100,0
Sédhiou	44,6	31,8	0,1	0,1	0,1	1,8	3,3	0,7	4,1	12,9	0,4	100,0
Urbain	**94,2**	**1,5**	**0,0**	**0,1**	**0,0**	**0,2**	**0,6**	**0,1**	**0,4**	**2,6**	**0,4**	**100,0**
Rural	**40,8**	**20,2**	**0,1**	**0,1**	**0,1**	**1,3**	**1,2**	**2,8**	**2,8**	**29,0**	**1,6**	**100,0**
Sénégal	**74,4**	**8,5**	**0,0**	**0,1**	**0,1**	**0,6**	**0,8**	**1,1**	**1,3**	**12,4**	**0,8**	**100,0**

Source : ANSD, RGPH-5,2023

Tableau VII-8 : Répartition des ménages par milieu de résidence selon le principal combustible utilisé pour la cuisson

Région/ Milieu de résidence	Principal combustible pour la cuisson						Total
	Bois	Charbon	Gaz	Electricité	Bouse de vache	Autre	
Dakar	1,0	5,3	92,3	0,6	0,0	0,8	100,0
Ziguinchor	45,6	26,8	25,9	0,1	0,1	1,4	100,0
Diourbel	36,1	38,6	23,0	0,2	1,7	0,4	100,0
Saint-Louis	54,1	15,4	29,6	0,3	0,3	0,4	100,0
Tambacounda	76,2	19,4	3,6	0,2	0,1	0,6	100,0
Kaolack	51,9	20,2	23,7	0,1	3,5	0,6	100,0
Thiès	28,1	13,8	55,5	0,2	1,9	0,5	100,0
Louga	62,1	14,2	18,8	0,4	4,2	0,2	100,0
Fatick	63,6	11,0	20,4	0,1	4,2	0,6	100,0
Kolda	80,3	15,4	3,6	0,2	0,0	0,4	100,0
Matam	91,9	3,2	3,8	0,2	0,5	0,4	100,0
Kaffrine	83,6	11,7	3,6	0,2	0,6	0,3	100,0
Kédougou	76,8	17,0	4,6	0,4	0,0	1,1	100,0
Sédhiou	85,0	9,7	4,3	0,4	0,0	0,5	100,0
Urbain	**12,2**	**18,4**	**68,0**	**0,4**	**0,1**	**0,8**	**100,0**
Rural	**82,8**	**7,3**	**6,6**	**0,2**	**2,8**	**0,2**	**100,0**
Sénégal	**38,4**	**14,3**	**45,2**	**0,3**	**1,1**	**0,6**	**100,0**

Source : ANSD, RGPH-5,2023

Chapitre VIII : POPULATION VULNERABLE

VIII.1 Sécurité alimentaire

Selon la définition formulée lors du Sommet mondial de l'alimentation de 1996, « la sécurité alimentaire existe lorsque tous les êtres humains ont, à tout moment, un accès physique et économique à une nourriture suffisante, saine et nutritive leur permettant de satisfaire leurs besoins énergétiques et leurs préférences alimentaires pour mener une vie saine et active».

A Dakar, la situation alimentaire des ménages de la région est plutôt satisfaisante pour la période octobre-novembre-décembre 2022. Durant cette période, la consommation alimentaire est en phase minimale dans trois (3) départements de la région (Dakar, Pikine et Rufisque) et en phase sous-pression dans le département de Guédiawaye.

De 2020 à 2023, les taux de prévalence à l'insécurité alimentaire ont varié entre 10 et 28% dans les différents départements de la région. En 2022, il est évalué à 23% dans le département de Guédiawaye, 24% à Pikine et 25% dans les départements de Dakar et de Rufisque. En 2023, le département de Dakar a enregistré le plus faible taux de prévalence à l'insécurité alimentaire (11%) et Pikine a eu le taux de prévalence le plus élevé (17%). Les départements de Guédiawaye et de Rufisque ont eu 15%.

Outre la prévalence, les prix des céréales et des légumineuses sont en hausse respectivement de 56% et 59% par rapport à la moyenne des cinq dernières années dans l'ensemble des départements analysés en 2022. Le mil et le maïs ont connu des augmentations conséquentes avec 95% et 84% par rapport à la moyenne des cinq dernières années. L'une des principales raisons de ces hausses de prix est la guerre russo-ukrainienne. A Dakar, une baisse des productions halieutiques par rapport à la moyenne des cinq dernières années (-10%) est aussi notée.

Dans l'ensemble des départements analysés, il y a eu une hausse des prix des denrées de base, notamment, le mil souna et le maïs. Les prix des légumineuses, également, sont en hausse par rapport à la moyenne des 5 dernières années, avec des variations par endroit, similaires à celles observées sur les céréales.

A Dakar, la consommation alimentaire (CA) des ménages, sur la période courante (octobre-novembre-décembre) de l'analyse est globalement satisfaisante. cette situation est observée dans les quatre départements de la région de Dakar avec des Score de Consommation alimentaire (SCA) en minimale. En période courante, la majorité des ménages n'a pas développé de stratégies d'adaptation de type stress.

Définitions :

- **Sécurité alimentaire :** Selon la définition qui en a été donnée lors du Sommet mondial de l'alimentation de 1996, « la sécurité alimentaire existe lorsque tous les êtres humains ont, à tout moment, un accès physique et économique à une nourriture suffisante, saine et nutritive leur permettant de satisfaire leurs besoins énergétiques et leurs préférences alimentaires pour mener une vie saine et active».

En savoir plus :

Sécretariat Exécutif du Conseil national de Sécurité Alimentaire (SECNSA)

Tableau VIII-1: Evolution de la situation alimentaire depuis 2020

Départements	Prévalences à l'insécurité alimentaire modérée ou sévère des départements de la région de Dakar			
	2020	2021	2022	2023
Dakar	28%	12%	25%	11%
Guédiawaye	15%	10%	23%	15%
Pikine	13%	13%	24%	17%
Rufisque	15%	16%	25%	15%

Source : Secrétariat Exécutif du Conseil national de Sécurité national

graphique VIII-1 : : Analyse du cadre harmonisé; Situation alimentaire et nutritionnelle courante à Dakar de décembre à Octobre 2022

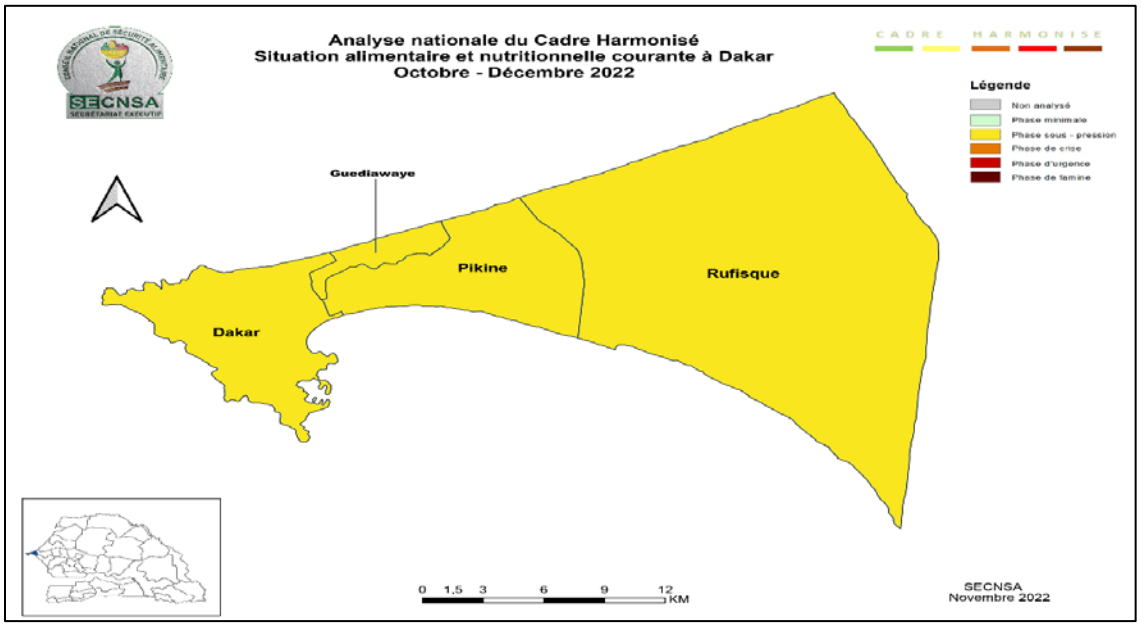

Source : Secrétariat Exécutif du Conseil national de Sécurité national

graphique VIII-2 : : Analyse du cadre harmonisé; Situation alimentaire et nutritionnelle courante à Dakar d'Octobre à décembre 2023

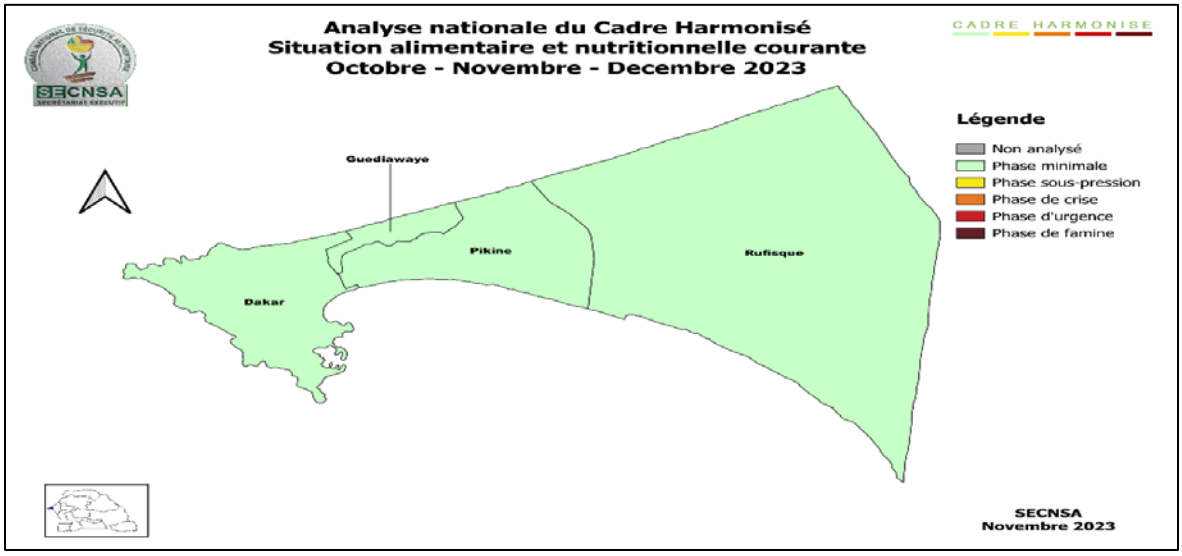

Source : Secrétariat Exécutif du Conseil national de Sécurité national

SECTION D. SERVICES SOCIAUX

CHAPITRE IX : PROTECTION SOCIALE

CHAPITRE X : JUSTICE

CHAPITRE XI : SANTE

CHAPITRE XII : ÉDUCATION

CHAPITRE XIII : CULTURE, LOISIRS, JEUNESSE

Chapitre IX : PROTECTION SOCIALE

IX.1 Assistance et secours aux victimes

L'assistance sociale représente toutes actions menées pour venir en aide aux personnes en difficulté afin de favoriser leur bien-être, ou pour lutter contre certains risques pouvant porter préjudice à leur intégrité et à leurs biens. Elle comporte la prévention et le secours aux victimes.

A Dakar, les interventions effectuées par la BNSP ont été au nombre de 21 944 en 2022. En 2023, ce chiffre est passé à 24 282 soit une hausse de 10,7%. Globalement, ces interventions se répartissent entre secours aux victimes, assistance aux personnes, incendies, opérations diverses et autres activités.

Les secours aux victimes représentent le motif le plus fréquent et renferment majoritairement les accidents de la circulation. En effet, sur les 7 844 secours effectués en 2022, 7 569 concernent les accidents de la circulation. De même, en 2023, 85,5% des secours aux victimes effectués par les sapeurs pompiers portent sur les accidents de la circulation. Les autres types d'accidents à savoir les accidents de travail, les accidents domestiques et les accidents divers ont été au total au nombre de 1 181 en 2022 et 1 544 en 2023.

Outre le secours aux victimes, il y a l'assistance aux personnes malades qui a fait l'objet de 3 149 interventions de la BNSP en 2022 contre 3 678 en 2023 au niveau de la région de Dakar.

A propos des incendies, la BNSP a enregistré un nombre de 978 cas en 2022 et 1763 cas en 2023. La majorité des incendies notés sont catégorisés « autres risques » correspondant notamment aux dépôts d'ordures, aux gaz, etc. En 2023, le nombre d'incendies de cette catégorie a dépassé le double recensé en 2022 (509 contre 1 124). Les habitations sont aussi très touchées par les incendies avec 318 cas enregistrés en 2022 contre 406 à l'année suivante. En sus des habitations, ce catastrophe survient également dans les Etablissement Recevant du Public (ERP) et le nombre d'incendies qui y est répertorié a été de 104 et 122 respectivement en 2022 et 2023. Enfin, il y a les industries et les sites agricoles pour lesquels les sorties d'incendies se chiffrent respectivement, entre 2022 et 2023, à 24 et 81.

Concernant les opérations diverses de la BNSP, le nombre de sorties a été de 2 501 en 2022 et 2 216 en 2023. Elles englobent le transport de corps sans vie, les ravitaillements en eau, les assainissements, les alertes motivées ainsi que les fausses alertes.

En dehors des interventions d'assistance ou de secours, la BNSP réalise d'autres activités de prévention. En effet, elle fait des services de représentation ou des service d'ordre sécuritaire et ceci a fait l'objet de 5 744 sorties réalisées en 2023. De plus, la BNSP exerce des visites de prévention (74 en 2022 et 102 en 2023) et de tournées de bouches d'incendies (204 en 2022 147 en 2023).

Définitions :

- **BNSP** : Brigade nationale des Sapeurs Pompiers a pour mission la prévention des risques de toute nature, l'information et l'alerte des populations ainsi que la sauvegarde des personnes, des biens et de l'environnement contre les accidents, les sinistres et les catastrophes par la préparation et la mise en œuvre de mesures et de moyens appropriés relevant de l'Etat, des collectivités territoriales et des autres personnes publiques ou privées.
- **ERP** : Constituent des établissements recevant du public, tous bâtiments, locaux ou enceintes dans lesquels des personnes sont admises soit librement, soit moyennant une rétribution ou une participation quelconque ou dans lesquels sont tenues des réunions ouvertes à tout venant ou sur invitation, payantes ou non.

En savoir plus :

- https://www.ansd.sn/sites/default/files/2023-04/SES-Dakar-2019.pdf
- https://www.sapeurspompiers.gouv.sn/
- https://www.sapeurspompiers.gouv.sn/sites/default/files/E%20R%20P%2001_0.pdf

graphique IX-1 : Répartition des interventions de la BNSP selon la nature de l'intervention en 2022 et en 2023

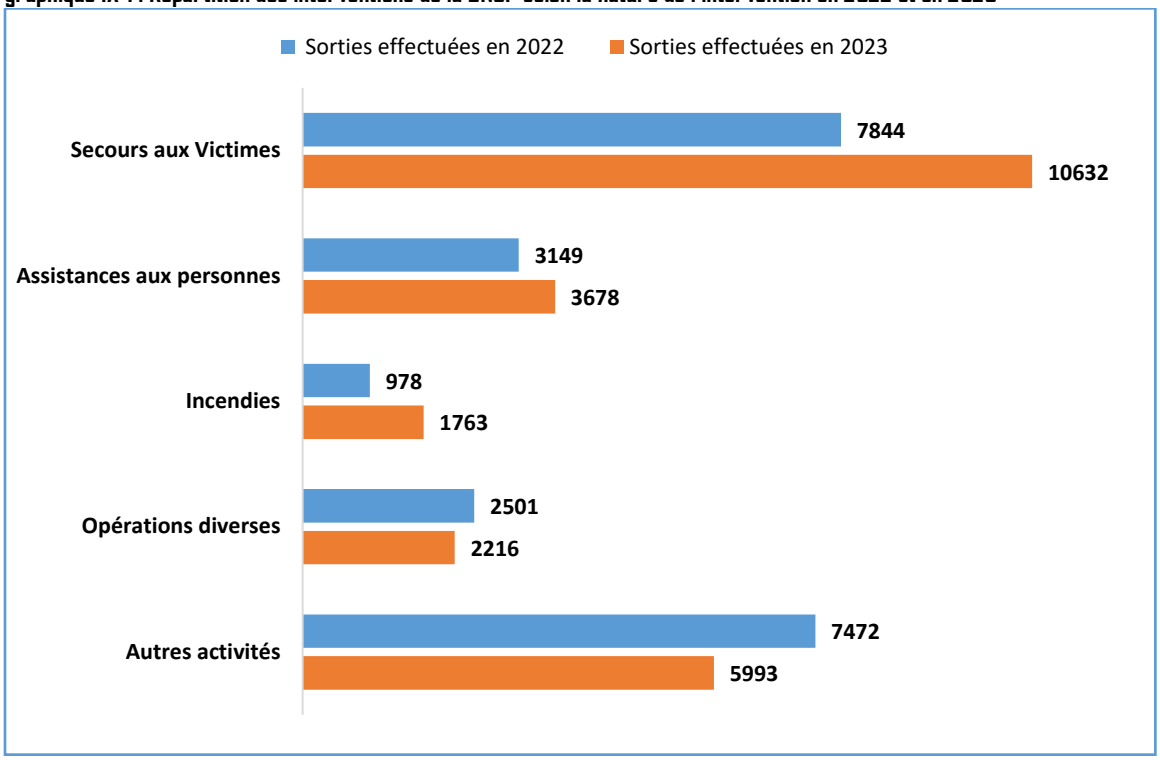

Source : Données 2022-2023, Bilan annuel des interventions de la BNSP

Tableau IX-1 : Répartition des sorties effectuées par la Brigade nationale des Sapeurs-Pompiers selon la nature en 2022 et en 2023 dans la région de Dakar

	NOMBRE DE SORTIES	
NATURE DES INTERVENTIONS	**2022**	**2023**
Incendies	**978**	**1763**
Habitations	318	406
Etablissements Recevant du Public	104	128
Industries	18	24
Agriculture	29	81
Autres risques	509	1124
Secours aux victimes et assistances aux personnes malades	**11967**	**14310**
Accidents de la circulation	7659	9088
Accidents divers	1181	1544
Malades	3127	3678
Opérations diverses	**2501**	**2216**
Corps sans vie	872	789
Ravitaillements en eau	138	279
Assainissements	567	103
Alertes motivées	878	966
Fausses alertes	46	79
Activités diverses	**6498**	**5993**
Services de représentation	6220	5744
Visites de Prévention	74	102
Tournées de B.I.	204	147
TOTAL	**21944**	**24282**

Source : Données 2022-2023, Bilan annuel des interventions de la BNSP

IX.2 Programmes d'assistance sociale

Le régime sénégalais de protection sociale repose sur deux axes : l'assistance sociale et la protection sociale. L'assistance sociale est menée auprès de groupes vulnérables et constitue un système non contributif c'est à dire qu'elle est principalement assurée par l'Etat. Les principaux programmes d'assistance sociale mis en place par l'Etat du Sénégal sont axés sur des programmes de gratuité de soins de santé, des programmes de nutrition et des bourses de sécurité familiale.

Pour assurer le suivi et la mise en œuvre des programmes d'assistance sociale, l'approche des filets sociaux a été adoptée avec l'établissement d'un Régistre national unique (RNU). Il s'agit d'une base de données permettant d'identifier les couches vulnérables susceptibles de bénéficier des programmes de filets sociaux.

En 2023, le nombre de ménages inscrits dans le Registre national unique (RNU) est de 75 172. Ce nombre est resté inchangé par rapport à 2022. La plupart des ménages enrôlés dans le RNU sont dans le département de Dakar (28 303 ménages soit une proportion de 37,7% des ménages inscrits dans la région. Les départements de Pikine, Keur Massar et Rufisque ont enrôlé des proportions respectives de 18,5%, 17,3% et 16,0%. Le département de Guédiawaye détient le plus faible nombre de ménages inscrits au RNU (7900 soit 10,5%).

Par rapport à la Bourse de Sécurité familiale (BSF), en 2022, les bénéficiaires ont été respectivement au nombre de 53 945 à Dakar, 49 285 à Pikine, 21 078 à Rufisque et 17 066 à Guédiawaye sur les quatres trimestres de l'année. En 2023, à cause d'un retard de paiement, seules les données sur le nombre de ménages ayant reçu la bourse familiale sur les deux trimestres sont disponibles. Celles-ci indiquent que 27 342 ménages ont reçu leurs bourses familiales sur deux trimestres de l'année 2022 dans le département de Dakar. Ce chiffre se situe à 24 982 dans le département de Pikine, à 10 988 à Rufisque et à 8 773 à Guédiawaye.

S'agissant des individus bénéficiant de la Couverture Sanitaire universelle (CSU), ils sont dénombrés à 1 363 241 en 2023 soit une majoration de 214 090 par rapport à l'année 2022. Ils sont majoritairement constitués d'enfants de moins de 5 ans qui ont représenté une proportion de 50,4% et 47,6% respectivement en 2022 et 2023. Il s'en suit les individus bénéficiant de la Bourse de Sécurité familiale qui ont été au total de 254 527 en 2022 et de 259 707 en 2023.

Par ailleurs, de 2022 à 2023, les individus disposant d'une mutuelle de santé parmi celles bénéficiant d'une CSU ont passé d'une proportion de 18,7% à 28,2%. A l'opposé, le nombre de bénéficiaires de césarienne, de plan sésame et de dialyse ont tous diminué de 2022 à 2023 avec des taux de variation respectifs de -13,7%, -42,4% et de -22,8%.

A propos des bénéficiaires de la Carte d'Egalité des Chances, en 2023, il y a eu 1 903 titulaires de carte d'égalité des chances effectivement enrôlés au CMU dans la région de Dakar contre 1 895 en 2022. En 2023, ce nombre a été de 649 dans le département de Dakar, 428 dans le département de Rufisque, 361 dans le département de Pikine, 295 dans le département de Guédiawaye et 170 dans le département de Keur Massar

Définitions :

- **Filets sociaux** : programmes de transferts non contributifs axés d'une manière ou d'une autre sur les populations pauvres ou vulnérables (Grosh et al. 2008.
- **Ménage** : Un ménage est défini généralement comme étant un groupe de personnes, apparentées ou non, qui vivent ensemble sous le même toit et mettent en commun tout ou une partie de leurs ressources pour subvenir à leurs besoins essentiels, notamment le logement et la nourriture.

En savoir plus :

- Agence de la couverture maladie universelle
- Délégation général à la protection sociale et à la solidarité nationale (DGPSN)

Tableau IX-2: Répartition des ménages inscrits dans le Registre national unique (RNU) dans les départements de la région de Dakar en 2022 et en 2023

Circonscription administrative	2022	2023
Dakar	28303	28303
Guédiawaye	7900	7900
Pikine	13931	13931
Keur Massar	13017	13017
Rufisque	12021	12021
Région de Dakar	75 172	75 172

Source : DRNU/DGPSN

Tableau IX-3 : Répartition des ménages ayant effectivement reçu une bourse de sécurité familiale par département dans la région de Dakar en 2022 et en 2023

Circonscription administrative	2022	2023
Dakar	53 945	27 342
Guédiawaye	17 166	8 773
Pikine	49 285	24 982
Keur Massar		
Rufisque	21 078	10 988

Source : DRNU/DGPSN

Tableau IX-4: Répartition des personnes bénéficiant de la Couverture sanitaire universelle par catégorie en 2022 et en 2023 dans la région de Dakar

	2022	2023
Moins de 5 ans	578 598	648 992
Césarienne	10 677	9 214
Dialyse	46 466	26 750
Plan sésame	42 461	32 788
BSF	254 527	259 707
CEC	1 895	1 903
Mutuelle de Santé	214 527	383 887
Nombre total de personnes bénéficiant de la CSU	1 149 151	1 363 241

Source: SR SEN-CSU Dakar

Tableau IX-5 : Nombre d'individus bénéficiant de la Carte d'Egalité des Chances (CEC) enrôlé à la Sen-CSU par département dans la région de Dakar en 2022 et 2023

Circonscription administrative	2022	2023
Dakar		649
Guédiawaye		295
Pikine		361
Keur Massar		170
Rufisque		428
Région de Dakar	**1 895**	**1903**

Source: SR SEN-CSU Dakar

Tableau IX-6: Nombre d'individus bénéficiant de la Bourse de Sécurité Familiale enrôlé à la Sen-CSU par département dans la région de Dakar en 2022 et 2023

Circonscription administrative	2022	2023
Dakar		130 909
Guédiawaye		32 143
Pikine		45 698
Keur Massar		25 517
Rufisque		25 440
Région de Dakar	**254 527**	**259 707**

Source: SR SEN-CSU Dakar

Chapitre X : JUSTICE

X.1 Établissements pénitentiaires

Les établissements pénitentiaires sont les lieux d'exécution des peines privatives de liberté. Beaucoup d'entre eux sont des Maisons d'Arrêt, accueillant les prévenus en attente de jugement et les condamnés ayant de courtes peines ou de courts reliquats à purger.

La région de Dakar compte huit (08) établissements pénitentiaires. Précisément, il s'agit de la Maison d'Arrêt (MA) de Reubeuss, du Camp pénal de Liberté VI, des Maisons d'Arrêt et de Correction (MAC) de Hann, de Rufisque, de Cap Manuel, du Pavillon Spécial de l'hôpital Aristide le Dantec et de la Maison de Correction (MC) de Sébikotane et de la Maison d'Arrêt pour Femmes (MAF) de Liberté VI.

Ces établissements sont inégalement répartis sur le territoire régional. En effet, sur les huit établissements existants, les six sont localisés dans le département de Dakar et les deux autres sont dans le département de Rufisque. Il faut noter que la MAC de Rufisque est spécifiquement dédiée aux femmes.

D'après le rapport de l'Observateur national des Lieux de Privation de Liberté (ONLPL) de 2022, les établissements pénitentiaires sont caractérisés par une vétusté de leurs infrastructures, une surpopulation carcérale chronique, une quasi absence de travailleurs sociaux et une insuffisance du personnel pénitentiaire. Ainsi, ce surpeuplement chronique des milieux carcéraux relève d'un manque criard d'établissements pénitentiaires.

En fin 2023, le nombre de détenus en prison a été de 5 090 dans l'ensemble des prisons de Dakar avec une capacité d'accueil globale de 1 682. Ceci est équivalent à un taux d'occupation carcéral de 279%. Plus de la moitié des détenus sont incarcérés à la prison de Rebeuss qui a enregistré un taux d'occupation de 440% en fin 2022 et 558% en fin 2023. Précisément, cette prison a eu un surplus de détenus de 2 037 en 2022 et 2 739 en 2023. Egalement, la prison de Cap Manuel a eu un taux d'occupation de 413% au 31 décembre 2022. Cependant, ce taux a drastiquement diminué à la fin de l'année 2023 et a été de 240%.

Parallèlement, les établissements pénitentiaires tels que le Camp Pénal de Liberté VI, la MAC de Hann et la MAF de Liberté VI ont eu des taux d'occupation supérieurs à 200%. A cet effet, la MAC de Rufisque et le Pavillon Spécial de l'Hôpital Aristide Le Dantec constituent les seuls établissements pénitentiaires n'ayant pas dépassé leur capacité d'accueil réel. En 2022, le taux d'occupation de la MAC de Rufisque a été de 35% et a connu une hausse de 14 point de pourcentage à la fin de l'année 2023.

A propos des effectifs du personnel des établissements pénitentiaires, ils doivent être largement renforcés afin d'améliorer la surveillance du nombre de détenus pléthoriques hébergés dans les prisons.

Définitions :

- **taux d'occupation :** il représente le nombre de détenus hébergés à une date donnée, rapporté à la capacité opérationnelle des établissements pénitentiaires.

En savoir plus :

- https://justice.sec.gouv.sn/wp-content/uploads/2020/11/RA-Minjust-VERSION-CORRIGEE-FINALE-30-05-2018.pdfRapport annuel 2022 de l'Observateur national des Lieux de Privation de Liberté disponible sur https://onlpl.sn/wp-content/uploads/2023/11/ONLPL-Rapport-Annuel-2022.pdf
- https://justice.sec.gouv.sn/programmes-projets/administration-penitentiaire/

Tableau X-1 : répartition des établissements pénitentiaires par département

Circonscription administrative	Nombre d'établissements pénitentiaires	
	2022	2023
Dakar	6	6
Guédiawaye	néant	néant
Pikine	néant	néant
Keur Massar	néant	néant
Rufisque	2	2
Région de Dakar	**8**	**8**

Source *: Données 2022-2023, Direction régionale de l'administration pénitentiaire de Dakar*

Tableau X-2 : Taux d'occupation par établissement au 31 décembre 2022

Etablissements	Capacité réelle d'accueil	Effectifs carcéraux	surplus	Taux d'occupation (%)
M.A. Dakar / Rebeuss	598	2 635	2 037	440
C.P. Liberté VI	505	1 057	552	209
M.A.C Hann	52	125	73	240
M.A.C Rufisque	121	43	-78	35
M.A.C Cap Manuel	76	314	238	413
M.A.C Pavillon Spécial	59	29	-30	49
M.C Sébikotane	220	383	163	174
M.A.F Liberté VI	51	116	65	227
Région de Dakar	1 682	4 702	3 020	279

Source *: Données 2022-2023, Direction régionale de l'administration pénitentiaire de Dakar*

Tableau X-3: Taux d'occupation par établissement au 31 décembre 2023

Etablissements	Capacité réelle d'accueil	Effectifs carcéraux	Surplus	Taux d'occupation (%)
M.A. Dakar / Rebeuss	598	3337	2739	558
C.P. Liberté VI	505	1035	530	204
M.A.C Hann	52	115	63	221
M.A.C Rufisque	121	57	-64	47
M.A.C Cap Manuel	76	183	107	240
M.A.C Pavillon Spécial	59	36	-23	61
M.A.C Sébikotane	220	186	-34	84
M.A.F Liberté VI	51	141	90	276
Région de Dakar	1682	5090	3408	302

Source *: Données 2022-2023, Direction régionale de l'administration pénitentiaire de Dakar*

X.2 Population pénale

Depuis plusieurs années, les prisons de la région de Dakar sont caractérisées par un surpeuplement chronique. Elles sont composées d'hommes et de femmes et ces dernières sont précisément incarcérées à la MAF de Liberté VI et à la MAC de Rufisque.

A Dakar, en fin 2022, les établissements pénitentiaires de la région ont compté 4 536 hommes écroués et 166 femmes écrouées. Ces effectifs sont respectivement passés à 4 886 et à 204 à la fin de l'année 2023.

En outre, la plupart des personnes détenues sont âgées entre 27 et 36 ans, sur la période 2022 et 2023. Cette tranche d'âge est suivie de celle des 19 et 26 ans qui a représenté 27% de la population carcérale en fin 2022 et 23% en fin 2023. Les écroués âgés entre 37 et 46 ans sont également très présents dans les prisons avec une proportion respective de 23% et de 22% en 2022 et 2023. Cette catégorie d'écroués est directement suivie par la tranche 47 et 56 ans qui a regroupé 11% et 17% des détenus recensés à la fin des années 2022 et 2023.

Par ailleurs, il faut noter la présence de mineurs et de personnes du troisième âge dans les prisons. Les mineurs sont censés être incarcérés à la MAC de Hann. A la fin de l'année 2023, les détenus de moins de 19 ans ont été de 2% et ceux de plus de 56 ans de 6%. Ces proportions correspondent respectivement à des effectifs de 118 et 325 détenus.

S'agissant du statut des détenus, il faut noter que les personnes écrouées sont constituées de détenus provisoires et de détenus condamnés. Au cours de l'année 2022, l'inspection régionale de l'administration pénitentiaire de Dakar a enregistré un effectif de 11 383 ayant eu un mandat de dépôt contre 11 412 en 2023. Ces individus ont été incarcérés pour diverses raisons. L'infraction « vol, tentative et recel » représente la cause la plus fréquence de placement sous mandat de dépôt. En effet, au cours de l'année 2022, il y a eu 4 004 individus placés sous mandat de dépôt pour ce motif. En 2023, cet effectif est passé à 3 875. Ce motif d'emprisonnement est aussi le plus fréquent chez les mineurs et les non sénégalais.

Il est suivi de l'infraction « détention, usage de chanvre indien » qui a été la cause d'emprisonnement de 1 928 individus en 2022 et 2 516 individus en 2023. Cette infraction est également le deuxième motif le plus évoqué chez les mineurs et les non sénégalais incarcérés.

Par ailleurs, « l'escroquerie, abus, faux et usage de faux » est autant nombreux avec un nombre de 1 816 personnes écrouées pur cette raison en 2022. A l'année suivante, ce chiffre est passé à 1 680.

Les infractions relatives à la violence (meurtre, assassinat, paricide, coups et blessures volontaires, homicide volontaire, infanticide, abandon, viol, enlèvement mineur…) sont très courantes. Enfin, par rapport aux autres causes d'emprisonnement, le tableau 9-5 donne de plus amples informations.

Définitions :

- **Détention provisoire :** la détention provisoire est l'emprisonnement d'une personne qui n'a pas été jugé.
- **Détenu condamné :** c'est un détenu déjà jugé

En savoir plus :

- https://justice,sec,gouv,sn/wp-content/uploads/2020/11/RA-Minjust-VERSION-CORRIGEE-FINALE-30-05-2018,pdf

Tableau X-4: Répartition des détenus dans les différentes prisons de la région aux date du 31 décembre 2022 et 2023

Etablissements	2022			2023		
	Hommes	Femmes	Total	Hommes	Femmes	Total
M.A. Dakar / Rebeuss	2 635	0	2 635	3 337	0	3 337
C.P. Liberté VI	1 057	0	1 057	1 035	0	1 035
M.A.C Hann	125	0	125	115	0	115
M.A.C Rufisque	0	43	43	0	57	57
M.A.C Cap Manuel	314	0	314	183	0	183
M.A.C Pavillon Spécial	23	6	29	31	5	36
M.A.C Sébikotane	382	1	383	185	1	186
M.A.F Liberté VI	0	116	116	0	141	141
Total	**4 536**	**166**	**4 702**	**4 886**	**204**	**5 090**

Source *: Données 2022-2023, Direction régionale de l'administration pénitentiaire de Dakar*

graphique X-1 : Répartition des écroués de la région de Dakar selon la classe d'âges en 2022 et en 2023

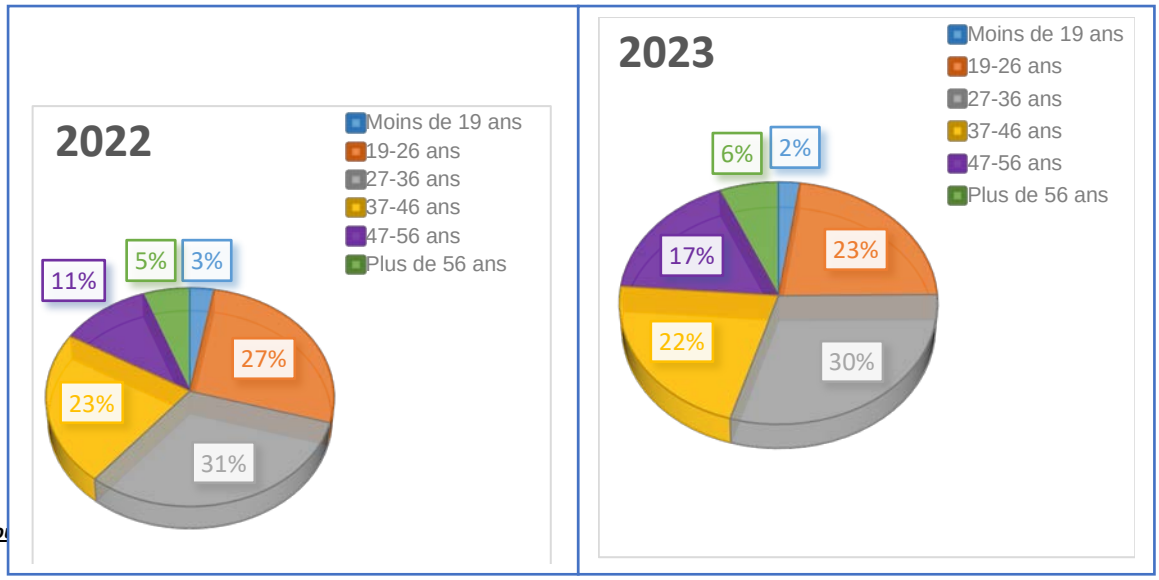

So

Tableau X-5 : Répartition des personnes écrouées y compris mineures et étrangères de la région de Dakar selon la nature des infractions en 2022 et en 2023

Nature des infractions	personnes écrouées		personnes écrouées mineures		personnes écrouées étrangères	
	2022	2023	2022	2023	2022	2023
Meurtre, assassinat, parricide	63	56	3	2	1	0
Coups et blessures volontaire	727	653	39	40	39	33
homicide volontaire	138	160	12	8	3	10
Menaces de mort	722	285	16	16	16	16
Vol et tentative et recel	4004	3875	456	452	231	245
Détention, usage de chanvre indien	1928	2516	54	52	137	231
trafic,	98	17	0		12	2
attentat à la pudeur	72	80	0	15	12	7
Outrage, injure, rébellion	142	112	0	2	5	5
Escroquerie, abus, faux et usage de faux	1816	1680	6	12	121	97
Vagabondage, vérification d'identité	36	61	14	3	6	18
détournement de deniers publics	13	51				
Infanticide, abandon	8	7			1	
avortement	9	20				2
Viol, enlèvement mineur	179	138	17	5	16	10
proxénétisme	14	27				3
Défaut de carnet sanitaire	40	44	7		1	4
Infractions douanières-fraudes	20	2	2		2	2
Infraction débits de boisson	1	1				
Autres	1353	1627	27	2	136	76
Total	**11 383**	**11 412**	**653**	**609**	**739**	**761**

Source *: Données 2022-2023, Direction régionale de l'administration pénitentiaire de Dakar*

Chapitre XI : SANTE

XI.1 Personnel et équipements de santé

La santé est l'une des pierres angulaires du développement. Considérée comme un investissement en capital humain, la santé d'une population pourrait influer fortement sur le développement économique d'une nation. Conscient de cet enjeu, Dakar est l'une des rares régions du pays, disposant d'une importante diversité des établissements sanitaires, mais aussi des ressources humaines de qualité.

Le personnel sanitaire est constitué de médecins, de sages-femmes, d'infirmiers, d'agents sanitaires, de techniciens supérieurs, des agents d'hygiène et des assistants et aides sociaux.

En 2023, le personnel des EPS de la région de Dakar a été au nombre de 9 802. Ce chiffre intégre aussi les travailleurs de la Direction régionale de Santé (DRS) qui ont été au nombre de 31 en 2023. La majorité du personnel des EPS sont dans les hôpitaux (7 656 individus soit une proportion de 78%). Concernant les autres EPS, ceux basés dans le département de Dakar ont employé 1 037 individus en 2023, dépassant de loin l'ensemble des EPS des autres départements.

Par rapport au personnel clé de la santé, en 2023, il se chiffrait à 3 804 contre 3 836 en 2022. Cette diminution est essentiellement opérée chez les infirmiers et agents sanitaires qui ont eu un effectif ayant passé de 1 525 en 2022 à 1 043 en 2023. Parallélement, le nombre de sages-femmes a baissé de 30 pour se retrouver à 732 en 2023. Aussi, les agents d'hygiène et les assistants et aides sociaux ont diminué d'effectifs. En revanche, l'effectif des médecins a haussé de 29 avec 1 204 en 2022 et 1 233 en 2023. C'est le même cas pour les techniciens supérieurs de la santé dont leur nombre a été beaucoup renforcé en 2023. En effet, ils sont passés de 172 en 2022 à 634 en 2023.

Concernant les équipements des structures publiques de santé, leur nombre est pratiquement resté inchangé par rapport à l'année 2020. Seules trois postes de santé sans maternité ont été érigées dans le département de Pikine. Ainsi, en 2023, il a été dénombré 183 infrastructures sanitaires publiques constituées de 14 hôpitaux, 25 centres de santé, 78 postes de santé complets, 52 postes de santé sans maternité, 3 maternités isolées et 11 cases de santé. A l'échelle départementale, les postes de santé complets sont plus nombreuses dans les départements de Pikine (35), de Rufisque (30). Par contre, au niveau de Dakar, ce sont les postes de santé sans maternité qui prédominent (25).

Concernant des structures sanitaires privées, elles sont largement plus nombreuses que celles publiques avec un nombre total de 403 en 2020. Elles sont composées d'hôpitaux, de cliniques, de postes de santé, de cabinets de spécialiste, de cabinets de généraliste, de postes de santé d'entreprise et d'officines de pharmacie qui sont connus. En 2020, ces derniers étaient à un effectif de 392.

A propos de la couverture sanitaire selon les normes de l'OMS, le retard par rapport aux infrastructures est flagrant. Néanmoins, le nombre de médecins, de sages-femmes et d'infirmiers disponibles est assez suffisant comparativement aux normes de l'OMS.

Définitions :

- **District de santé** : Le district sanitaire est assimilé à une zone opérationnelle comprenant au minimum un centre de santé et un réseau de postes de santé. Il couvre une zone géographique pouvant épouser un département entier ou une partie d'un département.
- **Centre de santé** : il peut être de deux niveaux : le centre de santé de niveau 1 (CS 1) est une structure publique de santé qui offre des soins curatifs médicaux, paramédicaux et dentaires, en ambulatoire et en hospitalisation, et des services promotionnels et préventifs ; le centre de santé de niveau 2 (CS 2) dispose en plus d'un bloc opératoire offrant au moins des soins obstétricaux d'urgence.
- **Poste de santé** : Le poste de santé est une structure publique de santé qui offre des soins curatifs paramédicaux, des services promotionnels et préventifs.

En savoir plus :

- https://www.sante.gouv.sn/
- Direction régionale de la Santé (DRS) de Dakar
- Projet de décret relatif à la Carte sanitaire, ministère de la santé et de l'action sociale

Tableau XI-1 : Répartition du personnel des structures de santé publique selon la qualification professionnelle et la circonscription administrative en 2023

Personnel	DRS	Hôpitaux	EPS Dakar	EPS Guédiawaye	EPS Pikine	EPS Keur Massar	EPS Rufisque	Ensemble
Administrateur	0	19	0	0	0	0	0	**19**
Médecin généraliste	0	216	34	1	3	2	5	**261**
Médecin spécialiste	3	707	34	0	2	7	4	**757**
Pharmacien- Biologiste	0	40	1	1	1	2	2	**47**
Chirurgien- Dentiste	1	46	22	2	3	3	5	**82**
Assistant social	1	51	12	2	1	2	7	**76**
Aide social	0	11	4	0	3	2	0	**20**
Commis. Adm.	2	116	18	0	6	8	3	**153**
Tech. Sup.	4	505	67	3	11	18	24	**632**
Sage-femme	1	322	169	19	71	56	81	**719**
Infirmier	0	841	135	12	76	43	43	**1150**
Aide infirmier	0	716	157	11	41	24	43	**992**
Agent Hygiène	0	10	3	7	20	9	19	**68**
ASC-Matrone								
Cuisinier	0	31	0	0	0	0	0	**31**
Secrétaire	4	366	12	0	5	2	1	**390**
Chauffeur	6	107	29	3	14	15	25	**199**
Autres	9	3552	340	10	100	55	140	**4206**
Total	**31**	**7656**	**1037**	**71**	**357**	**248**	**402**	**9802**

Source : Données 2022-2023, Direction régionale de la Santé de Dakar

Tableau 10- 1 : Répartition des effectifs du personnel clé des structures de santé selon la qualification professionnelle et le niveau de couverture en 2022 et en 2023

Type de personnel clé	Structures de santé Publiques		Couverture		Normes OMS
	2022	2023	2022	2023	
Médecins	1204	1233	3	2,97	**1 méd. pour 10 000 hbts**
Sages-femmes	762	732	1,07	1,01	**1 SF pour 1500 FAR**
Infirmiers et agents sanitaires	1525	1043	3,08	1,26	**1 INF/AS pour 5 000 hbts**
Tech. Sup. de Santé.	172	634	ND	ND	
Agents d'hygiène et assimilés	78	68	ND	ND	
Assistants et aides sociaux	95	94	ND	ND	
Total personnel	**3836**	**3804**	ND	ND	

Source : Données 2022-2023, Direction régionale de la Santé de Dakar

Tableau XI-2 : Répartition du nombre d'infrastructures sanitaires publiques et parapubliques selon le type, par circonscription administrative en 2022 et en 2023

Type de Structure de santé	Dakar		Guédiawaye		Pikine		Rufisque		Région de Dakar	
	2022	2023	2022	2023	2022	2023	2022	2023	2022	2023
Hôpital	8	8	2	2	2	2	2	2	**14**	**14**
Centre de santé	17	17	1	1	4	4	3	3	**25**	**25**
Poste de santé complet	6	6	7	7	35	35	30	30	**78**	**78**
Poste de santé sans maternité	25	25	5	5	9	12	10	10	**49**	**52**
Maternité isolée	0	0	0	0	0	0	3	3	**3**	**3**
Case de santé	0	0	0	0	4	4	7	7	**11**	**11**
Total	**56**	**56**	**15**	**15**	**54**	**57**	**55**	**55**	**180**	**183**

Source : Données 2022-2023, Direction régionale de la Santé de Dakar

Tableau XI-3: Répartition des différents types de structures sanitaires privées selon le département en 2020

Structures sanitaires privées	Dakar	Guédiawaye	Pikine	Keur Massar	Rufisque	Région de Dakar
Hôpital	1	0	0	0	0	1
Clinique	18	8	4	7	1	38
Poste de santé connu	9	0	19	1	5	34
Cabinet de spécialiste connu	13	0	4	0	0	17
Cabinet de généraliste connu	182	7	26	7	6	228
Poste de santé d'entreprise	33	1	10	0	8	52
Centre de soins infirmiers		**13**		**20**		33
Total	256	29	63	35	20	403
Officine de Pharmacie	**233**	**ND**	**120**	**ND**	**39**	392

Source : Données 2019-2020, Direction régionale de la Santé de Dakar

XI.2 Résultats des programmes de santé

La santé est de plus en plus considérée comme un investissement dans le développement humain et économique de nos régions. Et, la reconnaissance de la santé des femmes et des enfants ainsi que les maladies infectieuses a donné lieu à la mise en œuvre de plusieus programmes notamment en santé de la reproduction, la vaccination des enfants, les activités de nutritions, la lutte contre les maladies telles que le SIDA, la tuberculose et celles à potentielles endémiques.

S'agissant de la santé de la reproduction, à Dakar, les accouchements se font de moins en moins dans les structures sanitaires publiques. Le taux d'accouchement dans ces structures est passé de 66% en 2022 à 40% en 2023. Ce taux est largement en deça de l'objectif national (81%). Cependant, le taux de césarienne relevé est dessus de l'objectif national situé entre 5% et 15% (7% en 2022 et 8% en 2023).

Concernant les consultations prénatales, celles de contact (CPN1) ont été à un taux de 72% au cours des deux années étudiées. Néanmoins, le taux d'achévement en CPN (CPN4) a connu une hausse de 4 points de pourcentage de 2022 à 2023 en passant de 68% à 72%. Pour l'utilisation de méthodes contraceptives, le taux global enregistré au niveau régional a été de 9% en 2022 et 8% en 2023.

Par rapport aux indicateurs relatifs aux consultations post-natales, les effectifs présentés montrent qu'il y a beaucoup de femmes qui ne font pas leurs consultations postnatales obligatoires. De plus, l'importance accordée aux consultations postnatales diminue après la première consultation postnatale.

Au titre de la vaccination, elle est liée au Programme élargi de Vaccination mis en œuvre par l'OMS et visant une immunisation totale des enfants de moins de deux ans. Ce programme cherche à éradiquer les maladies suivantes: La tuberculose, l'hépatite B, la poliomyélite, la diphtérie, la coqueluche, les infections à haemophilus influenzae, infections à pneumocoque, Diarrhées à rota virus, rougeole, rubéole et fièvre jaune.

En 2023, les taux de couverture vaccinale obtenus sont globalement plus faibles que ceux de l'année 2022. Aussi, pour ces deux années, la quasi-totalité des taux de couverture sont inférieurs à l'objectif fixé à 90%. En 2022, seul les antigènes du BCG et du VAT2 ont eu un taux de couverture dépassant l'objectif régional. Par contre, pour l'année 2023, l'objectif régional n'a été atteint pour aucun antigène. A coté de la vaccination, il y a les campagnes de supplémentation en vitamine A et de déparasitage destinées aux enfants de moins de 5 ans dont leurs taux de couverture ont été respectivement de 40% et de 16% en 2023 (contre 74% et 30% en 2022).

En dehors de ces programmes, il y a la surveillance des maladies à potentiel épidémique qui est très cruciale dans la gestion de la santé publique. Ces maladies concernent particulièrement la Méningite, la Rougeole, la Fièvre jaune, la Diarrhée sanglante, le Choléra, la Paralysie Flasque Aigues (PFA), le Tétanos et les Manifestations Post vaccinales indésirables (MAPI). Pour ces maladies, le nombre de cas observés en 2023 sont moins nombreux qu'en 2022 (cf. tableau 10-5).

Définitions :

- **CPN :** C'est un ensemble d'actes cliniques, para cliniques, préventives et promotionnelles fourni par un prestataire pour aider une femme enceinte à mener sa grossesse jusqu'à terme et à accouchement dans les meilleures conditions de sécurité pour elle et son enfant.
- **Vaccination** : elle est un acte qui vise à conférer à un organisme, la capacité de lutter efficacement contre les agents d'une maladie donnée.

En savoir plus :

- Direction régionale de la Santé de Dakar

graphique XI-1 : : Evolution des principaux indicateurs de santé de la reproduction de la région en 2022 et en 2023

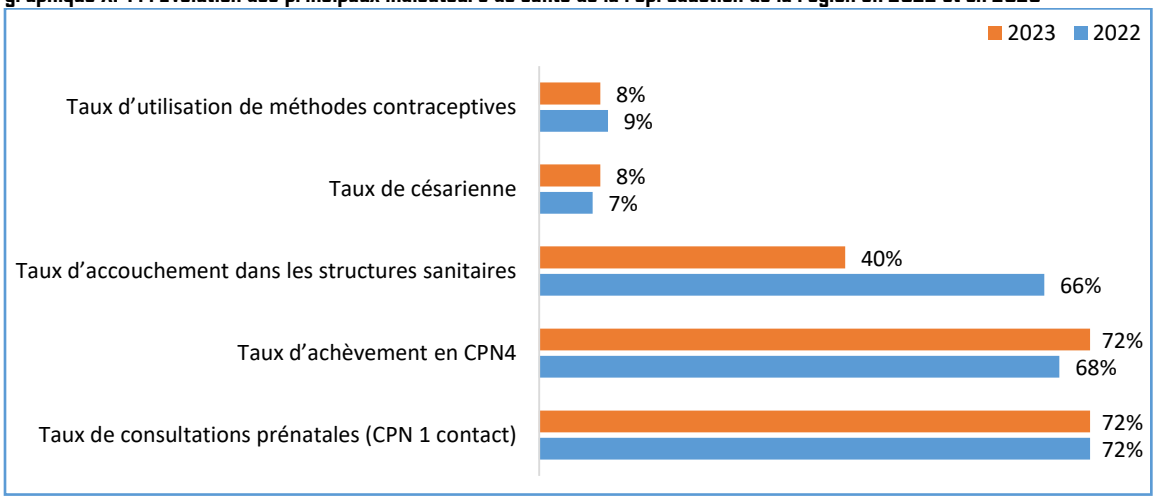

Source : Données 2022-2023, Direction régionale de la Santé de Dakar

graphique XI-2 : Evolution des Taux de couverture vaccinale selon l'antigène le district sanitaire et les objectifs fixés en 2022 et en 2023

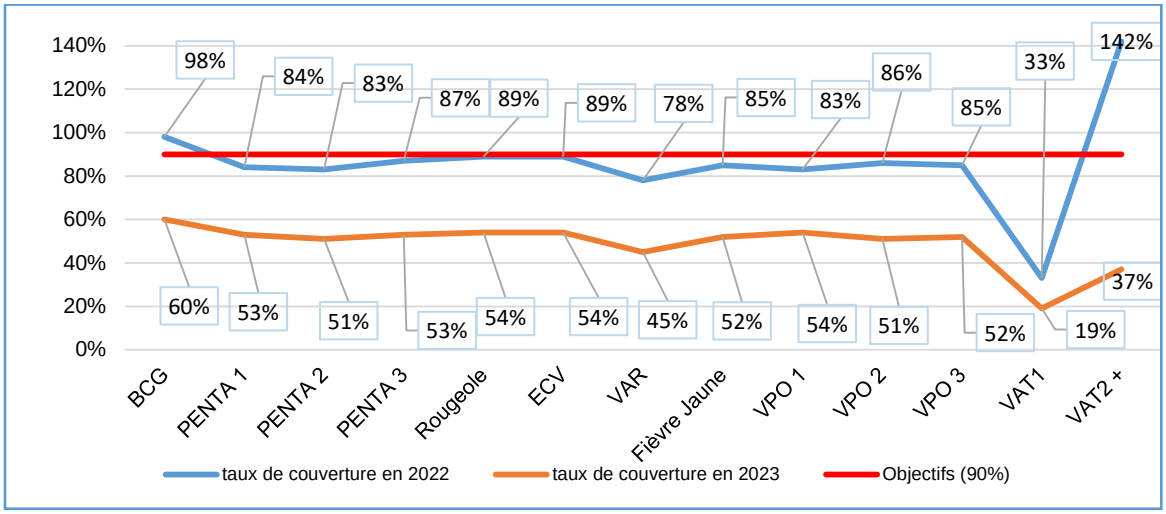

Source : Données 2022-2023, Direction régionale de la Santé de Dakar

Tableau XI-4 : Evolution de la situation des Malades vus en Consultation Externe selon la catégorie de malades en 2022 et en 2023

Année	Enfants de -5 ans		Patients Agés de 5 ans et +		Femmes enceintes malade	
	Nb. total de cas vus (toutes Affections confondues)	Nb. de cas de paludisme confirmé (par TDR)	Nb. total de cas vus (toutes Affections confondues)	Nb. de cas de paludisme confirmé (par TDR)	Nb. total de cas vus (toutes Affections confondues)	Nb. de cas de paludisme confirmé (par TDR)
2022	304519	811	815667	8175	108759	49
2023	432734	3079	1684073	14594	128849	95
Variation en %	42,10	279,90	106,50	78,50	18,50	91,90

Source : Données 2022-2023, Direction régionale de la Santé de Dakar

Tableau XI-5 : Evolution des résultats de la surveillance des maladies à potentiel épidémique, des maladies à éradiquer et des MAPI dans la région

	Année	Méningite	Rougeole	Fièvre jaune	D + Sg	Choléra	PFA	Tétanos	MAPI
Région Dakar	**2022**	18	187	0	0	0	53	0	171
	2023	48	27	1	0	0	54	0	56

Chapitre XII : EDUCATION

XII.1 Préscolaire

L'enseignement préscolaire est généralement destiné aux enfants âgés de 3 à 5 ans. Dans la région de Dakar, ils sont acceuillis dans trois types d'infrastructures : les cases des tout-petits, les écoles maternelles et les garderies d'enfants.

De 2022 à 2023, le nombre d'établissements d'acceuil de la petite enfance est passé de 998 à 945. La majorité de ces établissements prescolaires sont de propriété privée (près de 94%). Les établissements privés sont soit des écoles maternelles (831 en 2022 et 755 en 2023) soit de garderies d'enfants (105 en 2022 et 129 en 2023). Les garderies d'enfants de la région de Dakar sont totalement privées. Quant aux établissements publics, ils sont constitués de cases de tout-petits qui sont exclusivement publiques (31 en 2022 et 29 en 2023) et d'écoles maternelles (31 en 2022 et 32 en 2023).

Les écoles maternelles prédominent aussi bien au niveau régional que départemental. Elles sont suivis des garderies d'enfants dénombrés à 105 en 2022 et à 129 en 2023. Les cases de tout-petits n'ont été qu'au nombre de 31 en 2022 dont 2 disparues en 2023.

Au niveau des départements, les établissements d'acceuil de la petite enfance sont plus nombreux dans le département de Dakar avec respectivement 380 et 385 établissements de la petite enfance en 2022 et 2023. Il est suivi du département de Pikine qui a compté 244 établissements d'acceuil de la petite enfance en 2022 contre 187 en 2023. Cette diminution résulte de la disparition de 50 écoles maternelles privées dans ce département. D'ailleurs, ce fléchissement du nombre d'écoles maternelles privées a été observé dans tous les départements de la région.

Au sujet des effectifs des établissements préscolaires, il ressort des données que ceux-ci ont diminué de 1 592 entre 2020 et 2021 en passant de 66 916 à 61 588. Cette baisse d'effectif a été observée particulièrement au niveau des écoles maternelles qui accueillent la majorité des enfants des établissements préscolaires. Aussi, les établissements préscolaires du département de Dakar concentrent la majorité des effectifs enregistrés (plus de 40 %). Ensuite, viennent successivement les départements de Pikine (près de 20%), de Rufisque (17%) et de Guédiawaye (9,5% en 2023).

Concernant l'intensité de la préscolarisation, elle est mesurée par le Taux Brut de Préscolarisation (TBPS). Le TBPS le plus élevé a été enregistré dans le département de Dakar (31,7% en 2022 et 35,9% en 2023) et dans tous les départements, le TBPS des filles est plus grand que celui des garçons. Ainsi, les indices de parité F/G sont tous supérieurs à 1.

Définitions :

- **Case des tout-petits :** C'est une structure qui accueille des enfants de 2 à 5 ans en leur offrant un environnement sûr et agréable ainsi qu'un accompagnement éducatif visant à stimuler leur éveil et à favoriser peu à peu leur insertion dans le système scolaire
- **Ecole maternelle : L**a maternelle est un type d'éducation préscolaire pour les enfants de trois à cinq ans.
- **Garderie d'enfants :** Une garderie est une institution qui fournit des soins et une surveillance aux nourrissons et aux jeunes enfants en l'absence de leurs parents légaux.
- **TBPS :** Ce dernier représente le rapport entre les effectifs des inscrits au niveau des établissements préscolaires et la population en âge de les fréquenter. Cet indicateur mesure la capacité du système éducatif à accueillir les enfants scolarisables au niveau du préscolaire.

En savoir plus :

- inspections d'académie de Dakar (tel : 338221332/), de Rufisque (tel : +221 33 836 09 75/ email : iarufisque2014@gmail.com) et de Pikine/Guédiawaye (tel : 33 834 71 44/ email : iapikgue2014@gmail.com)

Tableau XII-1 : Répartition des établissements d'accueil de la petite enfance selon le type, par circonscription administrative en 2022-2023

Type d'établissement	Statut	Département de Dakar		Département de Guédiawaye		Département de Pikine		Département de Keur Massar		Département de Rufisque		Région de Dakar	
		2022	2023	2022	2023	2022	2023	2022	2023	2022	2023	2022	2023
Case des Tout-Petits	Public	9	8	4	3	5	5	4	4	9	9	**31**	**29**
	Privé	0	0	0	0	0	0	0	0	0	0	**0**	**0**
	Total	9	8	4	3	5	5	4	4	9	9	**31**	**29**
École Maternelle	Public	16	18	4	4	2	2	0	0	9	8	**31**	**32**
	Privé	338	343	32	28	224	174	92	73	145	137	**831**	**755**
	Total	354	361	36	32	226	176	92	73	154	145	**862**	**787**
Garderie d'enfants	Public	0	0	0	0	0	0	0	0	0	0	**0**	**0**
	Privé	17	16	31	49	13	6	38	50	6	8	**105**	**129**
	Total	17	16	31	49	13	6	38	50	6	8	**105**	**129**
TOTAL	**Public**	**25**	**26**	**8**	**7**	**7**	**7**	**4**	**4**	**18**	**17**	**62**	**61**
	Privé	**355**	**359**	**63**	**77**	**237**	**180**	**130**	**123**	**151**	**145**	**936**	**884**
	Total	**380**	**385**	**71**	**84**	**244**	**187**	**134**	**127**	**169**	**162**	**998**	**945**

Source : Données 2022-2023, DPRE, inspections d'académie de Dakar, de Rufisque et de Pikine/Guédiawaye

Tableau XII-2: Répartition des effectifs des établissements d'accueil de la petite enfance selon le type d'établissement, le sexe et la circonscription administrative en 2022-2023

Type d'établissement	Statut	Département de Dakar		Département de Guédiawaye		Département de Pikine		Département de Keur Massar		Département de Rufisque		Région de Dakar	
		2022	2023	2022	2023	2022	2023	2022	2023	2022	2023	2022	2023
Case des Tout-Petits	garçons	410	511	122	96	228	229	154	198	315	402	**1229**	**1436**
	filles	471	553	161	140	267	270	179	236	364	454	**1442**	**1653**
	Ensemble	881	1064	283	236	495	499	333	434	679	856	**2671**	**3089**
École Maternelle	garçons	13916	11945	1124	936	5854	4845	2261	2118	4616	4343	**27771**	**24187**
	filles	14947	12758	1263	1119	6290	5084	2475	2262	5156	4792	**30131**	**26015**
	Ensemble	28863	24703	2387	2055	12144	9929	4736	4380	9772	9135	**57902**	**50202**
Garderie d'enfants	garçons	512	596	882	1703	362	288	779	962	461	336	**2996**	**3885**
	filles	515	651	994	1924	406	323	924	1156	508	358	**3347**	**4412**
	Ensemble	1027	1247	1876	3627	768	611	1703	2118	969	694	**6343**	**8297**
TOTAL	**garçons**	**14838**	**13052**	**2128**	**2735**	**6444**	**5362**	**3194**	**3278**	**5392**	**5081**	**31996**	**29508**
	filles	**15933**	**13962**	**2418**	**3183**	**6963**	**5677**	**3578**	**3654**	**6028**	**5604**	**34920**	**32080**
	Ensemble	**30771**	**27014**	**4546**	**5918**	**13407**	**11039**	**6772**	**6932**	**11420**	**10685**	**66916**	**61588**

Source : Données 2022-2023, DPRE, inspections d'académie de Dakar, de Rufisque et de Pikine/Guédiawaye

Tableau XII-3 : Taux Brut de Préscolarisation (TBPS) selon le sexe, par circonscription administrative en 2022 et en 2023 (%)

Départements	Années	TBPS Garçons (%)	TBPS Filles (%)	TBPS Global (%)	Indice de parité F/G
Département de Dakar	**2021-2022**	31,7	31,7	33,1	1,09
	2022-2023	35,9	38,6	37,2	1,08
Département de Guédiawaye	**2021-2022**	22,0	25,2	23,6	1,14
	2022-2023	23,7	28,2	25,9	1,19
Département de Pikine	**2021-2022**	20,4	22,2	21,3	1,09
	2022-2023	21,7	23,3	22,5	1,08
Département de Keur Massar	**2021-2022**	17,2	19,1	18,2	1,11
	2022-2023	15,1	17,3	16,2	1,15
Département de Rufisque	**2021-2022**	21,7	24,7	23,2	1,14
	2022-2023	21,5	24,9	23,2	1,16
Région de Dakar	**2021-2022**	**24,0**	**26,0**	**25,3**	1,08
	2022-2023	**25,7**	**28,8**	**27,2**	1,12

Source : Données 2022-2023, DPRE, inspections d'académie de Dakar, de Rufisque et de Pikine/Guédiawaye

XII.2 Elémentaire

L'enseignement élémentaire concerne les enfants scolarisés de 6 à 11 ans. Il est sanctionné par le Certificat de Fin d'Etudes Elémentaires (CFEE) et l'examen d'entrée en sixième.

Au cours de l'année scolaire 2022-2023, la région de Dakar a compté 1 721 écoles élémentaires dont 451 publiques et 1 270 privées. Elles sont majoritairement des établissements privés et leurs nombres augmentent d'année en année. D'ailleurs, en 2022-2023, le nombre d'établissements d'enseignement élémentaires privés a augmenté de 35 et les 20 sont localisés dans le département de Dakar. Ce dernier abrite la plus grande part de ces écoles (29,1%).

Concernant les effectifs des élèves, leur diminution a été notée dans les établissements publics de tous les départements de la région. Parallèlement, il y a eu une fréquentation massive des établissements privés. Au cours de l'année 2021/2022, le nombre d'élèves des établissements d'enseignement élémentaire a été de 484 159 dont 230 200 garçons et 253 959 filles. A cette année, les écoles publiques ont abrité 50,9% des élèves inscrits en cycle élémentaires dans la région. Ce pourcentage est passé à 48,4% au cours de l'année 2022/2023. Ceci indique une inversion de la tendance faisant que les écoles privées sont plus fréquentées que les écoles publiques en 2022/2023.

Au titre des indicateurs de performance, l'analyse de la répartition des flux selon le niveau d'étude indique que les taux de promotion les plus faibles sont généralement relevés dans la dernière classe du cycle primaire (CM2).

Le taux de promotion le plus élevé a été enregistré dans les classes de CE1 du département de Pikine. A l'opposé, le taux de promotion le plus faible a été de 78,9% dans les classes de CM2 du département de Rufisque.

A propos du redoublement, les taux les plus élevés ont été notés dans les classes de CM2 des départements de Guédiawaye, de Keur Massar et de Rufisque avec 7,0% chacun. Egalement, l'abandon est plus fréquent dans les classes de CM1 et de CM2. Au niveau régional, le taux d'abondon dans le cycle élémentaire est estimé en moyenne à 8,3% dans les classes de CM1 et à 6,0% dans les classes de CM2.

S'agissant des indicateurs relatifs au Taux brut d'Accès et au Taux brut de Scolarisation (TBS), ils mesurent respectivement l'accès au cycle élémentaire et l'intensité de sa fréquentation. Durant l'année scolaire 2021/2022, le TBA est évalué à 66,5% et le TBS à 88,5%. A l'année suivante, le TBA a été de 77,5% et le TBS à 85,3%. Par sexe, il apparait que les TBA et TBS sont plus élevés chez les filles que chez les garçons dans tous les départements de la région de Dakar. Aussi, l'ensemble des indices de parité sont en faveur des filles (ils sont tous supérieurs à 1). Au niveau des départements, les TBA et TBS sont plus élevés à Rufisque où ils étaient respectivement de 102,1% et de 112,6% au cours de l'année scolaire 2022/2023. Par ailleurs, les départements de Pikine et de Keur Massar affichent les TBA et TBS les plus faibles comparativement aux autres départements. Le TBA des établissements d'enseignement élémentaire du département de Pikine était particulièrement très faible durant l'année scolaire 2021/2022 avec 27,5% dont 27,2% chez les garçons et 27,8% chez les filles.

Définitions :

- **TBA** : Le TBA en première année d'enseignement primaire est défini comme le nombre total des nouveaux élèves en première année d'enseignement primaire, sans considération d'âge, exprimé en pourcentage de la population ayant l'âge officiel d'entrer à l'école primaire.
- **TBS** : correspond au rapport entre les effectifs des inscrits au cycle primaire tout âge confondu et la population ayant l'âge officiel de fréquenter ce cycle.

En savoir plus :

- inspections d'académie de Dakar (tel : 338221332/), de Rufisque (tel : +221 33 836 09 75/ email : iarufisque2014@gmail.com) et de Pikine/Guédiawaye (tel : 33 834 71 44/ email : iapikgue2014@gmail.com)

Tableau XII-4: Evolution du nombre d'établissements d'enseignement élémentaire selon le statut et la circonscription administrative

Circonscription administrative	2021 / 2022			2022 / 2023			Variation en %		
	Public	Privé	Total	Public	Privé	Total	Public	Privé	Total
Département de Dakar	148	333	481	148	353	501	0,0	6,0	4,2
Département de Guédiawaye	42	144	186	43	147	190	2,4	2,1	2,2
Département de Pikine	68	322	390	68	324	392	0,0	0,6	0,5
Département de Keur Massar	56	235	291	56	242	298	0,0	3,0	2,4
Département de Rufisque	138	201	339	136	204	340	-1,4	1,5	0,3
Région de Dakar	**452**	**1235**	**1687**	**451**	**1270**	**1721**	-0,2	2,8	2,0

Source : Données 2022-2023, DPRE, inspections d'académie de Dakar, de Rufisque et de Pikine/Guédiawaye

Tableau XII-5 : Structure et évolution des effectifs des élèves des établissements d'enseignement élémentaire selon le sexe et le statut de l'établissement, par circonscription administrative

Circonscription administrative	Statut	2021 / 2022			2022 / 2023			Variation en %		
		Garçons	Filles	total	Garçons	Filles	total	Garçons	Filles	total
Département de Dakar	**Public**	29908	33441	63349	28444	31911	60355	-4,9	-4,6	-4,7
	Privé	37132	38752	75884	38486	40896	79382	3,6	5,5	4,6
	Total	67040	72193	139233	66930	72807	139737	-0,2	0,9	0,4
Département de Guédiawaye	**Public**	11285	13088	24373	10744	12599	23343	-4,8	-3,7	-4,2
	Privé	12096	12967	25063	12350	13189	25539	2,1	1,7	1,9
	Total	23381	26055	49436	23094	25788	48882	-1,2	-1,0	-1,1
Département de Pikine	**Public**	21486	25390	46876	19608	23438	43046	-8,7	-7,7	-8,2
	Privé	25516	28152	53668	26591	29212	55803	4,2	3,8	4,0
	Total	47002	53542	100544	46199	52650	98849	-1,7	-1,7	-1,7
Département de Keur Massar	**Public**	18795	22210	41005	17354	20837	38191	-7,7	-6,2	-6,9
	Privé	20050	22104	42154	21451	23393	44844	7,0	5,8	6,4
	Total	38845	44314	83159	38805	44230	83035	-0,1	-0,2	-0,1
Département de Rufisque	**Public**	33695	37102	70797	31008	34034	65042	-8,0	-8,3	-8,1
	Privé	20237	20753	40990	19707	19675	39382	-2,6	-5,2	-3,9
	Total	53932	57855	111787	50715	53709	104424	-6,0	-7,2	-6,6
Région de Dakar	**Public**	115169	131231	246400	107158	122819	229977	-7,0	-6,4	-6,7
	Privé	115031	122728	237759	118585	126365	244950	3,1	3,0	3,0
	Total	230200	253959	484159	225743	249184	474927	-1,9	-1,9	-1,9

Source : Données 2022-2023, DPRE, inspections d'académie de Dakar, de Rufisque et de Pikine/Guédiawaye

Tableau XII-6: Répartition des flux selon le niveau d'étude en 2022-2023, par circonscription administrative

Circonscription administrative	Indicateur de flux	CI	CP	CE 1	CE 2	CM 1	CM 2
Département de Dakar	**taux de promotion**	98,2	94,2	93,5	97,3	87,0	80,7
	taux de redoublement	1,4	3,7	2,4	4,0	3,3	3,3
	taux d'abandon	0,4	2,0	4,2	-1,3	9,7	16,0
Département de Guédiawaye	**taux de promotion**		91,9	92,6	88,5	89,7	80,2
	taux de redoublement		5,2	3,3	6,1	3,7	7,0
	taux d'abandon		2,9	4,1	5,4	6,6	12,8
Département de Pikine	**taux de promotion**		96,3	97,7	95,1	90,6	95,9
	taux de redoublement		3,5	2,1	4,1	2,5	4,6
	taux d'abandon		0,2	0,2	0,7	7,0	-0,5
Département de Keur Massar	**taux de promotion**		101,9	93,7	96,4	90,9	105,1
	taux de redoublement		5,1	3,2	5,8	3,7	7,0
	taux d'abandon		-7,1	3,1	-2,2	5,4	-12,2
Département de Rufisque	**taux de promotion**		89,7	91,5	86,1	84,9	78,9
	taux de redoublement	0,9	4,1	1,3	5,0	2,2	7,0
	taux d'abandon		6,3	7,1	9,0	13,0	14,0

Source : Données 2022-2023, DPRE, inspections d'académie de Dakar, de Rufisque et de Pikine/Guédiawaye

Tableau XII-7: Evolution du Taux brut d'Accès et du Taux Brut de Scolarisation (TBS) selon le sexe, par circonscription administrative

Circonscription administrative	Années	TBA Garçons (%)	TBA Filles (%)	TBA Global (%)	Indice de parité	TBS Garçons (%)	TBS Filles (%)	TBS Global (%)
Dép. de Dakar	2021 / 2022	73,2	77,0	75,1	1,1	79,9	87,2	83,5
	2022 / 2023	71,0	75,1	73,0	1,1	75,4	82,7	79,0
Dép. de Guédiawaye	2021 / 2022	71,2	80,5	75,8	1,1	79,8	90,7	85,2
	2022 / 2023	68,9	75,9	72,3	1,1	74,7	84,6	79,6
Dép. de Pikine	2021 / 2022	27,2	27,8	27,5	1,2	76,0	87,6	81,7
	2022 / 2023	67,8	74,6	71,2	1,1	72,7	83,4	78,0

Dép. de Keur Massar	2021 / 2022	49,3	49,3	49,3	1,2	69,2	81,7	75,4
	2022 / 2023	65,9	72,2	69,0	1,2	71,4	83,6	77,4
Dép. de Rufisque	2021 / 2022	103,2	106,3	104,7	1,1	110,0	123,9	116,8
	2022 / 2023	101,0	103,1	102,1	1,1	107,1	118,4	112,6
Région de Dakar	2021 / 2022	64,8	68,2	66,5	1,14	83,0	94,2	88,5
	2022 / 2023	74,9	80,2	77,5	1,12	80,3	90,5	85,3

Source : Données 2022-2023 DPRE, inspections d'académie de Dakar, de Rufisque et de Pikine/Guédiawaye

XII.3 Moyen et secondaire général

Les enseignements moyen et secondaire général sont très liés. Il s'agit d'un même enseignement réparti en deux cycles et qui totalise un ensemble de sept ans d'études. Le premier s'étend sur une période de quatre ans (de la 6ème à la 3ème) et le second correspond aux classes de seconde, première et terminale. Tous les deux sont achevés par l'obtention du diplôme concerné (BFEM ou BAC).

Au cours de l'année scolaire 2022-2023, la région de Dakar a compté 330 établissements de cycle moyen constitués de 5 005 groupes pédagogiques et 357 établissements du cycle moyen-secondaire avec 3 481 groupes pédagogiques. Les établissements privés représentent 65,2% dans le cycle moyen et 88,5% dans le cycle moyen-secondaire.

Ces établissements sont fréquentés par un effectif de 220 729 élèves du cycle moyen et 108 836 du cycle moyen-secondaire. Ces éléves fréquentent plus les établissements publiques que les établissements privés malgré que les établissements privés soient plus nombreux.

Dans le cycle moyen, le nombre d'élèves des établissements publics a été évalué à 129 328 en 2022-2023 et celui des établissements privés à 91 401. Parallèlement, dans le cycle moyen-secondaire, les élèves des établissements publics étaient dénombrés à 60 276 et ceux du privé à 48 560. Quels que soient le cycle, la circonscription administrative et le statut de l'établissement, les filles restent plus nombreuses.

A l'échelle départementale, il ressort que les établissements des cycles moyen et secondaire du département de Dakar concentrent le plus grand nombre d'élèves (68 914 élèves dans le cycle moyen et 35 023 dans le cycle secondaire). Il est suivi respectivement du département de Rufisque (47 328 élèves dans le cycle moyen et 18 295 élèves dans le cycle secondaire), du département de Keur Massar (39 924 élèves dans le cycle moyen et 21 007 élèves dans le cycle secondaire), du département de Pikine (40 440 élèves dans le cycle moyen et 15 609 élèves dans le cycle secondaire) et du département de Guédiawaye (24123 élèves dans le cycle moyen et 18902 dans le cycle secondaire).

Par rapport à l'intensité de la scolarisation, plus le cycle d'étude évolue, plus les Taux Brut de Scolarisation (TBS) diminuent. En effet, les TBS du cycle secondaire sont moins élevés que ceux du cycle moyen et les TBS du cycle moyen sont à leur tour moins élevés que ceux du cycle élémentaire à l'exception du département de Guédiawaye. Aussi, les TBS des filles restent supérieurs à ceux des garçons et les indices de parité obtenus dans ces deux cycles ont dépassé 1.

Globalement, au niveau de la région de Dakar, les TBS ont été de 72,4% dans le cycle moyen et de 56,7% dans le cycle secondaire au cours de l'année scolaire 2022-2023.

Les cycles moyen et secondaire sont sanctionnés par l'obtention de deux diplômes à savoir le Brevet de Fin d'Etude Moyen (BFEM) et le baccalauréat. Au BFEM, le taux de réussite au niveau régional est passé de 61,6% à 70,8% soit une hause de 9,2 points de pourcentage entre les années scolaires 2021-2022 et 2022-2023. Quant à l'examen du BAC, la proportion des admis a été de 56,4% en 2021-2022 et 58,7% en 2022-2023.

Définitions :

- **Indice de parité** : **Un indice de parité égal à 1 indique une parfaite parité entre individus de sexe féminin et de sexe masculin**. Des valeurs d'indice inférieures à 1 sont le signe de disparité en faveur des individus de sexe masculin et des valeurs supérieures à 1 reflètent une disparité en faveur des individus de sexe féminin.
- **CEM :** Cours d'Enseignement Moyen
- **Cycle mixte :** On parle de cycle mixte lorsqu'une école comprend à la fois le cycle moyen et le cycle secondaire.

En savoir plus :

- Inspections d'académie de Dakar (tel : 338221332/), de Rufisque (tel : +221 33 836 09 75/ email : iarufisque2014@gmail.com) et de Pikine/Guédiawaye (tel : email : iapikgue2014@gmail.com)

Tableau XII-8 : Répartition du nombre d'établissements et de Groupes Pédagogiques (GP) dans les cycles moyen et secondaire selon le statut et le département en 2022-2023

Cycle	Statut	Dakar	Guédiawaye	Pikine	Keur Massar	Rufisque	Région de Dakar
Moyen	Public	37	11	19	14	34	115
	Privé	68	19	55	43	30	215
	Total	105	30	74	57	64	330
	Nb. GP	1687	547	1295	894	582	5005
Moyen-Secondaire	Public	15	5	3	6	12	41
	Privé	101	40	63	60	52	316
	Total	116	45	66	66	64	357
	Nb. GP	1041	449	548	616	827	3481

Source : Données 2022-2023, DPRE, inspections d'académie de Dakar, de Rufisque et de Pikine/Guédiawaye

Tableau XII-9 : Répartition des effectifs d'élèves du moyen secondaire général selon le statut des établissements, le cycle et le sexe, par département

Circonscription administrative	Statut	Cycle moyen			Cycle secondaire		
		Garçons	Filles	Total	Garçons	Filles	total
Département de Dakar	Public	14467	19436	33903	6332	9581	15913
	Privé	16897	18114	35011	8576	10534	19110
	Total	**31364**	**37550**	**68914**	**14908**	**20115**	**35023**
Département de Guédiawaye	Public	8027	6225	14252	7229	4970	12199
	Privé	5210	4661	9871	3823	2880	6703
	Total	13237	10886	**24123**	11052	7850	**18902**
Département de Pikine	Public	14982	10421	25403	5137	3185	8322
	Privé	8010	7027	15037	3985	3302	7287
	Total	22992	17448	**40440**	9122	6487	**15609**
Département de Keur Massar	Public	12926	9630	22556	6264	4768	11032
	Privé	9407	7961	17368	5674	4301	9975
	Total	22333	17591	**39924**	11938	9069	**21007**
Département de Rufisque	Public	18612	14602	33214	7500	5310	12810
	Privé	6757	7357	14114	2972	2513	5485
	Total	25369	21959	**47328**	10472	7823	**18295**
Région de Dakar	Public	69014	60314	129328	32462	27814	60276
	Privé	46281	45120	91401	25030	23530	48560
	Total	115295	105434	220729	57492	51344	108836

Source : Données 2022-2023, DPRE, inspections d'académie de Dakar, de Rufisque et de Pikine/Guédiawaye

Tableau XII-10: Evolution du Taux Brut de Scolarisation (TBS) selon le sexe et le cycle par département

Circonscription administrative	Cycle	TBS Garçons	TBS Filles	TBS Global	Indice de parité F/G
Département de Dakar	Moyen	67,5	77,4	72,6	1,1
	Secondaire	43,9	52,5	48,5	1,2
Département de Guédiawaye	Moyen	66,6	81,4	74,0	1,2
	Secondaire	71,0	94,3	83,0	1,3
Département de Pikine	Moyen	52,4	68,7	60,6	1,3
	Secondaire	28,3	39,1	33,7	1,4
Département de Keur Massar	Moyen	64,3	83,7	73,8	1,3
	Secondaire	49,6	65,3	57,5	1,3
Département de Rufisque	Moyen	73,3	88,7	80,8	1,2
	Secondaire	51,5	70,7	60,9	1,4
Région de Dakar	Moyen	64,8	80,0	72,4	1,2
	Secondaire	48,8	64,4	56,7	1,3

Source : Données 2022-2023, DPRE, inspections d'académie de Dakar, de Rufisque et de Pikine/Guédiawaye

Tableau XII-11 : Evolution du taux d'admission au BFEM et au BAC selon le sexe, par département

Circonscription administrative	BFEM			BAC		
	2021 / 2022	2022 / 2023	Variation en %	2021 / 2022	2022 / 2023	Variation en %
Département de Dakar	65,3	70,6	5,2	61,5	67,8	6,3
Département de Guédiawaye	63,2	75,1	12,0	56,3	49,2	-7,1
Département de Pikine	62,5	72,7	10,1	55,8	59,6	3,9
Département de Keur Massar	61,2	70,7	9,5	56,2	59,4	3,2
Département de Rufisque	55,6	64,8	9,2	52,4	57,3	4,9
Région de Dakar	61,6	70,8	9,2	56,4	58,7	2,3

Source : Données 2022-2023, DPRE, inspections d'académie de Dakar, de Rufisque et de Pikine/Guédiawaye

XII.4 Enseignement supérieur

L'enseignement supérieur est sous la tutelle du Ministère de la l'Enseignement Supérieur, de la Recherche et de l'Innovation (MESRI). Il est dispensé dans les universités, les instituts et écoles d'études supérieures. Et, la plus grande université et les autres établissements supérieurs se trouvent essentiellement dans la seule ville de Dakar.

Durant l'année scolaire 2018-2019, la région a compté 147 établissements d'enseignement supérieur dont 9 publics et 138 privés. Parmi ces établissements, les universités n'ont représenté que 21 avec 7 seulement qui appartiennent à l'Etat. Aussi, la quasi-totalité des autres établissements d'enseignement supérieur sont privés (124 sur 126). Enfin, de 2018 à 2019, il n'y a eu qu'un seul nouvel établissement amenant ainsi le nombre d'universités publiques de 6 à 7. De plus, le nombre d'établissements privés a diminué de 2017 à 2019 en passant de 149 à 138.

S'agissant du personnel enseignant, durant les années scolaires 2017-2018 et 2018-2019, le nombre total d'enseignants permanents des Etablissements d'Enseignement Supérieur (EES) publics est passé de 2 218 à 2 131. Ce corps reste toujours dominé par les hommes qui ont représenté en 2018-2019, 85% de l'effectif des enseignants permanents des EES publics.

Concernant les EES privés, les statistiques sur le personnel enseignant sont toujours difficiles à avoir à cause de la non maîtrise des flux de ce personnel.

A propos de l'effectif des étudiants, Les étudiants des EES publics et privés de la région de Dakar ont été estimés à 195 207 en 2018-2019 et à 190 145 soit une évolution de 3%. Ils sont majoritairement constitués d'hommes : 60% en 2017-2018 et 57% en 2018-2019. Ainsi, il est constaté une diminution de l'effectif des hommes et parallèlement une hausse de 10% de l'effectif des femmes. Aussi, la plupart des étudiants fréquentent les établissements publics. En effet, de 2017 à 2019, leur effectif est passé de 123 281 à 128 179 soit une hausse de 4%. Cette hausse a plus touché l'effectif des étudiantes qui a augmenté de presque 10%.

Concernant les EES privés, il y a été recensé un nombre de 67 061 étudiants. Dans ces types d'établissements, l'écart entre l'effectif des hommes et celui des femmes est moins important par rapport aux EES publics. En effet, l'effectif des femmes a été de 32 048 contre 35 160 pour les hommes.

Les étudiants de l'université Cheikh Anta Diop de Dakar ont été au nombre de 79 141 durant l'année scolaire 2018-2019 et de 79 090 en 2017-2018. Ces étudiants peuvent être répartis selon les différents niveaux d'étude existant à l'UCAD. Jusqu'au niveau de Master 1, il est constaté que l'effectif des étudiants diminue progressivement. Cependant, à partir de Master 2, l'effectif des étudiants a augmenté avant de repartir à la baisse dans le cycle de doctorat.

Définitions :

- **Enseignement supérieur :** L'enseignement supérieur regroupe les enseignements généraux, techniques ou professionnels qui demandent de disposer d'un niveau de formation supérieur ou égal au baccalauréat ou à son équivalent.

En savoir plus :

- https://www.ansd.sn/sites/default/files/2023-04/SES-Dakar-2019.pdf
- https://semaphore.uqar.ca/id/eprint/167/1/Daouda_Cisse_janvier2009.pdf

Tableau XII-12: Répartition et évolution du nombre d'établissements d'enseignement supérieur selon le type et le statut 2018 et 2019

Type établissement	Statut	2017/2018	2018/2019	Variation en %
Universités	Public	6	7	16,67
	Privé[1]	14	14	0,00
	Total	20	21	5,00
Autres établissements d'enseignement supérieur	Public	2	2	0,00
	Privé	124	124	0,00
	Total	126	126	0,00
Total	Public	**8**	**9**	**12,50**
	Privé	**138**	**138**	**0,00**
	Total	**146**	**147**	**0,68**

Source : Données 2019, Direction générale de l'Enseignement Supérieur

Tableau XII-13: Répartition et évolution du nombre d'enseignants dans les établissements d'enseignement supérieur selon le type et le statut

Type établissement	Statut	2017/2018	2018/2019
EES[2] publics (enseignants permanents)	Masculin	ND	1803
	Féminin	ND	328
	Total	**2 218**	**2 131**
EES privés	Masculin	ND	ND
	Féminin	ND	ND
	Total	ND	ND
Total	Masculin	ND	ND
	Féminin	ND	ND
	Total	ND	ND

***Source** : Données 2019, Direction générale de l'Enseignement Supérieur*

Tableau XII-14: Répartition et évolution du nombre d'étudiants dans les établissements d'enseignement supérieur selon le type et le statut

Type établissement	Statut	2017/2018	2018/2019	Variation en %
EES publics	Masculin	75 990	76 349	0,47
	Féminin	47 291	51 830	9,60
	Total	**123 281**	**128 179**	**3,97**
EES privés	Masculin	38 020	35 160	-7,52
	Féminin	28 844	32048	11,11
	Total	**66 864**	**67 061**	**0,29**
Total	Masculin	114 010	111 424	-2,27
	Féminin	76 135	83 783	10,05
	Total	**190 145**	**195 207**	**2,66**

***Source** : Données 2019, Direction générale de l'Enseignement Supérieur*

Tableau XII-15: Répartition des effectifs d'étudiants de l'UCAD selon le niveau d'étude en 2017-2018

UCAD		Nombre d'Etudiants /niveau						
Niveau		**L1+ DUT1**	**L2+ DUT2**	**L3**	**M1**	**M2**	**Doctorat**	**TOTAL**
Effectif	**2017**	24 872	16 827	14 064	8 104	8 209	5 029	**77 105**
	2018	24 007	16 129	15 233	7 963	9 647	6 111	**79 090**

***Source** : Données 2019, Direction générale de l'Enseignement Supérieur*

[1] Il s'agit d'établissements privés d'enseignement supérieur qui porte le terme « université » dans leur appellation

[2] Établissements d'enseignement supérieur

Chapitre XIII : CULTURE, LOISIRS ET JEUNESSE

XIII.1 Culture et Loisirs

Une infrastructure culturelle est un bâtiment ou un lieu physique permanent, doté de moyens matériels spécialisés, qui se dédie principalement à une fonction ou à une activité culturelle de création, de production, de diffusion/distribution, de formation ou de conservation et qui joue un rôle de soutien dans son domaine culturel.

Les infrastructures culturelles rencontrées dans la région de Dakar sont de différents types. Elles sont prédominées par les bibliothéques et centres de documentation qui ont été au nombre de 54 au cours des années 2022 et 2023. Ce type d'infrastructures est particulièrement très présent dans le département de Dakar (36 soit 67%). Dans les autres départements, leur nombre a été de 8, 6, 3 et 1 respectivement à Pikine, Rufisque, Keur Massar et Guédiawaye.

Après les bibliothéques et centres de documentations, il y a les galeries d'art et les studios d'enregistrement qui ont été respectivement au nombre de 24 et de 25. Entre 2022 et 2023, le nombre de galeries d'art est resté inchangé et le nombre de studios a augmenté de 3. Il faut noter que la quasi-totalité des galeries d'art sont dans le département de Dakar. S'agissant des musées, elles ne sont présentes que dans le département de Dakar avec un effectif de 15 enregistrés en 2022 et 2023. C'est également le cas des cinémas qui sont exclusivement dans le département de Dakar (8 en 2022 et 2023).

Les théatres, salles et aires de spectacles sont passés d'un effectif de 8 à 11 avec la création de 3 nouveaux dans le département de Dakar. Ils ne sont présents que dans les départements de Dakar et Guédiawaye.

Au total, de 2022 à 2023, le nombre d'infrastructures culturelles de la région de Dakar est passé de 143 à 149.

En matière de patrimoine culturel, la région de Dakar est marquée par sa richesse en patrimoine matériels ou immatériels. Les sites historiques, représentant un patrimoine matériel, sont particulièrement plus nombreux dans le département de Dakar. La liste des sites et monuments historiques classés est établie par arrêté du ministre de la culture et du patrimoine historique classé. Egalement, le patrimoine immatériel est très diversifié dans la région de Dakar. Il s'agit, entre autres, de **Tuur de DEUK DAOUR (ou LEUK DAOUR) :** Génie de Dakar Communément organisé à la Gueule tapée, à Soumbédioune précisément, en rappel du Génie de Dakar ; de **Tuur îles Sarpen (îles aux serpents) :** Tuur Mame NDiaré (Yoff), le Génie de Yoff ; de **Tuur Mame Coumba Lamb :** au génie de Rufisque ; **Tuur de Bargny et alentours** (Sébikhotane, Bambylor, Sendou, Yène, Toubab Dialaw, Déni Birame Ndaw, Déni Malick Guèye, Keur Samba Guèye, etc.) **;** de **Tuur Coumba Castel : de Gorée et Cap Manuel** ; **Badji Guéweul ou Tambour Major :** l'annonceur des événements de la communauté léboue ; **Goumbé (Siko) :** Cette expression culturelle appelée Goumbé et sa Ndawrabine le « Ndawrabine » : dont le rythme traditionnel est le support par excellence de sa danse ; **Warale :** Cérémonie nuptiale ; **Labane :** Cérémonie de lune de miel ; **Beukeuteu :** Baptême traditionnel des Lébous ; **Leul :** Cérémonie d'initiation ; **Panal :** Carnaval lébou.

Définitions :

- **Patrimoine matériel :** Le patrimoine dit « matériel » est surtout constitué des paysages construits, de l'architecture et de l'urbanisme, des sites archéologiques et géologiques, de certains aménagements de l'espace agricole ou forestier, d'objets d'art et mobilier, du patrimoine industriel (outils, instruments, machines, bâti, etc.),
- **Patrimoine immatériel :** Le patrimoine dit « immatériel » peut revêtir différentes formes : chants, coutumes, danses, traditions gastronomiques, jeux, mythes, contes et légendes, petits métiers, témoignages, captation de techniques et de savoir-faire, documents écrits et d'archives (dont audiovisuelles), etc.

En savoir plus :

- *Ministère de la Jeunesse, des Sports et de la Culture*

Tableau XIII-1: Evolution du nombre d'infrastructures culturelles par département en 2022 et 2023

Infrastructures culturelles	Dakar		Pikine		Keur Massar		Guédiawaye		Rufisque		Région	
	2022	2023	2022	2023	2022	2023	2022	2023	2022	2023	2022	2023
Bibliothèque et centre de documentation	36	36	8	8	3	3	1	1	6	6	**54**	**54**
Centre de Lecture et d'Animation Culturelle (CLAC)	1	1	2	2	0	0	0	0	0	0	**3**	**3**
Cinéma	8	8	0	0	0	0	0	0	0	0	**8**	**8**
Théâtre, salle et aire de spectacle	5	8	0	0	0	0	3	3	0	0	**8**	**11**
Centre culturel	8	8	0	0	0	0	0	0	1	1	**9**	**9**
Manufacture	0	0	0	0	0	0	0	0	0	0	**0**	**0**
Galerie d'art	23	23	0	0	1	1	0	0	0	0	**24**	**24**
Musée	15	15	0	0	0	0	0	0	0	0	**15**	**15**
Studio d'enregistrement	9	12	0	0	12	12	1	1	0	0	**22**	**25**
Total	**105**	**111**	**10**	**10**	**16**	**16**	**5**	**5**	**7**	**7**	**143**	**149**

Source : Galerie Nationale, Direction du Patrimoine Culturel, Direction de la Cinématographie, Direction du Livre et de la Lecture, commune de Sam notaire, commune de Wakhinane Nimzate, Ndiareme limamoulaye, commune ouakam, commune Yoff, commune Ngor-Almadies, commune parcelles assainies, Mairie ville de Dakar, sous-préfecture Malika, sous-préfecture Jaxaay, sous-préfecture Yeumbeul Nord, commune de malika, sous-préfecture Diameguene sicap mbao, sous-préfecture de Dagoudane, commune de Pikine

XIII.2 Jeunesse

A l'instar des autres terroirs du pays, la région de Dakar se distingue par la jeunesse de sa population. Cet attribut démographique fait de la jeunesse une donnée structurante majeure et incontournable dans tout processus de développement économique et social. Ainsi, il est reconnu de la jeunesse un dynamisme certain et une volonté indéfectible de s'engager et de contribuer à l'Emergence du pays.

Cependant, dans la région, de nombreuses difficultés au déploiement complet du potentiel des jeunes persistent. Il s'agit entre autres d'une préparation insuffisante pour une transition harmonieuse vers le monde adulte, un chômage élevé et une insertion socio-économique souvent difficilement réussie.

Les initiatives entreprises par l'Etat du Sénégal pour juguler ces contraintes sont massives avec l'intervention de plusieurs projets et programmes dans la région pour les jeunes. Aujourd'hui, les programmes tels que le Programme d'urgence pour l'emploi et l'insertion socio-économique des jeunes, *Xëyu Ndaw Ni* ne permettent pas encore, malgré la pertinence des options stratégiques, d'améliorer les comportements citoyens des jeunes et de garder intact l'espoir qu'ils nourrissent de jouer ce rôle majeur de transformateurs des conditions de vie de la société.

Au cours des années 2022 et 2023, le parc des infrastructures dédié à la jeunesse n'a pas évolué dans la région de Dakar. Il compte un total de 50 infrastructures. Ces dernières sont très inégalement réparties dans le territoire régional. Le département de Dakar en regroupe la moitié (25). Ceci est particulièrement dû à la forte présence des Centres Socio-Educatifs (CSE) qui y sont au nombre de 19. Il est suivi du département de Pikine qui en dispose 8 puis de Guédiawaye qui n'en a qu'un seul. Il faut noter que les CSE sont inexistants dans les départements de Keur Massar et de Rufisque. D'ailleurs, c'est ce type d'infrastructure qui prédomine avec un effectif de 28 structures sur le territoire régional, soit une part de 56% du parc.

Egalement, les Foyer de Jeunes (FJ) sont bien présents dans l'espace régional avec 10 structures (20%). Par contre, le nombre d'Espace Jeune (EJ) et celui de Centres Conseils Adolescent (CCA) demeurent faibles et ne couvrent pas l'ensemble du territoire régional de Dakar.

Pour les associations, la région a recensé un effectif de 7 709 au cours de l'année 2023, soit 16,5% de plus que 2022. Ces associations sont constituées des Mouvements des Jeunes à caractère national (50 en 2023 et 44 en 2022), les associations affiliés à un mouvement navétane (451 en 2022 et 474 en 2023) et les autres associations déclarées (6 121 en 2022 et 6 685 en 2023). Le but de ces organisations associatives est d'appuyer, de conseiller et d'encadrer dans la constitution de dossiers de déclaration d'association.

Définitions :

- **CDEPS** = Centre Départemental d'Education Populaire et Sportive
- **CSE** = Centre Socio-Educatif
- **EJ** = Espace Jeunes
- **FJ** = Foyer de Jeunes
- **CCA** = Centre Conseil Adolescents

En savoir plus :

Service Régional de la Jeunesse, de l'Entreprenariat et de l'Emploi de Dakar (SRJEE)

Tableau XIII-2: Evolution du nombre d'infrastructures de jeunes selon le type, par département

Circonscription administrative	Année	CDEPS	CSE	EJ	FJ	CCA	MJC	Total
Dakar	2022	1	19	0	4	1	0	25
	2023	1	19	0	4	1	0	25
Guédiawaye	2022	1	1	1	3	1	0	7
	2023	1	1	1	3	1	0	7
Pikine	2022	1	8	2	1	0	0	12
	2023	1	8	2	1	0	0	12
Keur Massar	2022	1	0	0	0	0	0	1
	2023	1	0	1	0	0	0	2
Rufisque	2022	1	0	0	2	1	0	4
	2023	1	0	0	2	1	0	4
Région	2022	5	28	4	10	3	0	50
	2023	5	28	4	10	3	0	50

Source : Données 2022-2023, Service Régional de la Jeunesse, de l'Entreprenariat et de l'Emploi de Dakar (SRJEE)

Tableau XIII-3 : Répartition des associations de jeunes selon le type, par département dans la région de Dakar

Circonscription administrative	Année	Mouvements de jeunes à caractère national	Associations mouvement « navétane »	Autres associations déclarées	Total
Dakar	2022	19	17	1977	2013
	2023	23	19	2543	2585
Guédiawaye	2022	7	53	1732	1792
	2023	6	60	1865	1931
Pikine	2022	8	171	508	687
	2023	7	175	678	860
Keur Massar	2022	1	5	25	31
	2023	3	7	98	108
Rufisque	2022	9	205	1879	2093
	2023	11	213	2001	2225
Région de Dakar	2022	44	451	6121	6616
	2023	50	474	6685	7709

Source : Données 2022-2023, Service Régional de la Jeunesse, de l'Entreprenariat et de l'Emploi de Dakar (SRJEE)

Tableau XIII-4: Quelques indicateurs sur les actions des collectivités éducatives dans la région de Dakar

INDICATEURS	2022	2023
Nombre de jeunes ayant un accompagnement pour un accès aux activités économiques	2100	3457
Nombre de moniteurs de CE (Collectivités éducatives) formés	406	522
Nombre d'enfants encadrés dans les CE	3134	4502
Nombre de jeunes touchés par les activités socio-sanitaires (sensibilisationcontre les fléaux sociaux, dépistage, stratégies fixes et avancées),	7857	9011

Source : Données 2022-2023, Service Régional de la Jeunesse, de l'Entreprenariat et de l'Emploi de Dakar (SRJEE)

SECTION E. ÉCONOMIE – FINANCES

CHAPITRE XIV : SITUATION DES MARCHES ET PRIX A LA CONSOMMATION

CHAPITRE XV : SYSTEME FINANCIER DECENTRALISE

CHAPITRE XVI : FINANCES PUBLIQUES LOCALES

Chapitre XIV : SITUATION DES MARCHES ET PRIX A LA CONSOMMATION

XIV.1 Situation des marchés

En 2021, la région de Dakar a compté 84 marchés ; soit 11 marchés de plus par rapport à l'année 2020. Selon la répartition géographique, les départements de Dakar et Pikine regroupent l'essentiel des équipements marchands avec respectivement 23 et 27 marchés en 2021. Le poids démographiques de ces deux départements pourrait expliquer cette concentration des marchés. Au niveau régional, plus de 3 marchés sur 4 sont permanents (76,2%). Pour les marchés hebdomadaires, ils sont plus fréquents dans le département de Pikine (35,0%).

Par ailleurs, il existe des marchés spécialisés pour des catégories de produits bien déterminés, en vue de couvrir les besoins de la région. C'est le cas du marché aux poissons qui assure le ravitaillement en produits halieutiques, (poissons), en direction des différentes localités de la région. Il joue le rôle de principal fournisseur dans ce sous secteur. Le ravitaillement de la région en légumes est assuré essentiellement par les marchés de Castors et de Thiaroye.

Le marché Kermel, vitrine des équipements marchands dans l'espace régional, est spécialisé dans la vente de fleurs, de fruits et légumes et de produits divers. D'autres équipements marchands avec des pôles d'influence non moins importants complètent le dispositif régional au regard de leur multi fonctionnalité et leur caractère spécialisé.

Les principales denrées vendues au niveau de ces marchés composent le panier de la ménagère constitué d'une large gamme de produits. Il s'agit, entre autres, du riz, du sucre, du lait en poudre, de l'huile, du ciment et du gaz butane.

Au sujet du riz, un stock de 1 311 029 tonnes est enregistré en 2021 dans la région. Le stock de l'année 2020 a été un peu plus conséquent avec une quantité de 1 322 312 tonnes. Dans le stock de 2021, la quantité de riz brisé non parfumé (662 082 tonnes) demeure la plus importante, suivie du riz parfumé (639 835 tonnes) et du riz local (9 112 tonnes). En outre, la quantité de riz de 2021 a connu une hausse de 17,1% par rapport à l'année précédente où elle se situait à 1 119 262 tonnes. Pour le sucre, un stock de 170 460 tonnes est enregistré dans la capitale, dont 76,4% de sucre cristallisé en 2021. Ce stock a progressé de 90,7% par rapport à 2020 (89 365 tonnes).

Pour le lait en poudre et l'huile en fût, des hausses respectives de 105,2% et 45,0% sont enregistrées en 2021 par rapport à 2020 dans la région de Dakar. Mieux, la quantité de lait est passée de 18 366 tonnes en 2020 à 37 695 tonnes en 2021 et celle de l'huile en fût évaluée à 110 070 tonnes. Quant aux gaz butane de 6 kg et de 2,7 kg, en 2021, leurs quantités ont varié respectivement de plus de 18% et de moins de 3% par rapport à 2020.

Concernant le contrôle de la qualité des produits, environ 20 372 DIPA et 2 795 FRA ont été autorisées et délivrées en 2021, soit des hausses respectives de 3% et de 49% en comparaison à l'année 2020.

Définitions :

- **DIPA** : Déclaration d'importation de Produits alimentaires, délivrée pour tous les produits Alimentaires importés
- **FRA** : Autorisation de fabrication de Produits alimentaires, délivrée avant la commercialisation de tout produit fabriqué localement

En savoir plus :

- Service régional du Commerce de Dakar (SRC)
- Direction du Commerce intérieur (DCI)

Tableau XIV-1 : Evolution du nombre de marchés selon le type, par circonscription administrative

Circonscription administrative	Année	Marchés permanents	Marchés hebdomadaires	Total
Département Dakar	**2020**	18	5	**23**
	2021	16	5	**21**
Département Pikine	**2020**	21	7	**28**
	2021	20	7	**27**
Département Guédiawaye	**2020**	11	3	**14**
	2021	11	3	**14**
Département de Keur Massar	**2020**			
	2021	8	0	**8**
Département Rufisque	**2020**	07	5	**12**
	2021	07	5	**12**
Région de Dakar	**2020**	**53**	**20**	**75**
	2021	**53**	**20**	**84**

Source : Données 2020-2021, Service régional du commerce intérieur

Tableau XIV-2 : Evolution des stocks des principales denrées consommées selon le produit, par circonscription administrative

Produits	Département Dakar		Département Pikine		Département Guédiawaye		Département Keur Massar	Département Rufisque		Région Dakar	
	2020	**2021**	**2020**	**2021**	**2020**	**2021**	**2021**	**2020**	**2021**	**2020**	**2021**
Parfumé	358 529	388 204	120 000	72300	35 500	38 431	76 550	62 000	64 350	**576 029**	**639 835**
Riz brisé non parfumé	382 450	405 300	82 500	86400	41 000	45 782	89 300	33 000	35 300	**538 950**	**662 082**
Riz local	1 783	4 630	900	832	500	950	1 250	1 100	1 450	**4 283**	**9 112**
Sucre en morceaux	20 877	35 658	980	1025	460	1 140	1 325	600	1 125	**22 917**	**40 273**
Sucre Cristallisé	14 048	47 362	18 500	20300	15 600	19 100	23 025	18300	20 400	**66 448**	**130 187**
Lait en Poudre	4 566	10 335	5 600	6400	4 800	5 820	8 120	3 400	7 020	**18 366**	**37 695**
Huile en fût	12 570	38 220	34 500	25220	32 000	34 760	26 420	31 000	35 040	**110 070**	**159 660**
Gaz Butane de 6 kg	876 050	994 537	98 600	92124	97 000	99 023	93 302	83 000	87 301	**1 154 650**	**1 366287**
Gaz Butane de 2,7 kg	65 450	81 243	72 000	42 307	87 000	60 407	37 457	53 000	47 208	**277 450**	**268622**

Source : Données 2020-2021, Service régional du commerce intérieur

XIV.2 Prix à la consommation

Au Sénégal, l'inflation est mesurée par la variation de l'Indice Harmonisé des Prix à la Consommation (IHPC). L'inflation se signale par une hausse des prix, mais toute hausse de prix n'est pas synonyme d'inflation. Elle est un accroissement général, durable et structurel du niveau des prix ; elle commence quand le processus de hausse de prix devient cumulatif et incontrôlable.

Par ailleurs, la variation des prix à la consommation affecte le pouvoir d'achat des ménages et par ricochet leur bien-être. L'analyse du cours de l'indice aux années 2022 et 2023 dans la région de Dakar révèle beaucoup de flux ou de reflux au niveau des prix des fonctions de consommations composant le panier ménager.

En 2022, de janvier à octobre, l'indice des prix à la consommation (IPC) à Dakar a affiché une tendance générale à la hausse, témoignant d'une pression inflationniste constante. De janvier à mai, il est passé de 109,22 à 111,56. Cette hausse modérée s'est accentuée entre mai et aout, avec une augmentation de 9,66 points de pourcentage. Après le mois d'aout, la hausse des prix est revenue au rythme modéré noté dans les premiers mois de l'année 2022 avec une augmentation progressive notée jusqu'au mois de novembre.

Pour l'année 2023, le graphique montre clairement que l'ensemble des IPC des mois de cette année sont en dessus de ceux de l'année 2022. La valeur moyenne de l'indice qui était de 116,2 en 2022 est passée à 121,4 en 2023 soit un taux d'inflation de 4,5%. La flambée a touché toutes les fonctions de consommation, avec des variations plus ou moins prononcées. Au début de l'année 2023, la valeur de l'IPC est évaluée à 120,06 et à l'opposé de l'évolution enregistrée au cours de l'année 2022, une baisse de l'IPC a été constatée jusqu'au mois de mai 2023 (118,47). Après ce mois, un nouvel épisode de hausse progressive est constaté jusqu'au mois d'octobre (124,98). Ainsi, les prix à la consommation n'ont commencé à diminuer qu'à partir du mois de novembre (123,87) et s'est poursuivi jusqu'en décembre (122,42).

La fonction de consommation regroupant l'alimentation et les boissons non alcoolisées est l'une des principaux contributeurs à cette flambée des prix. Sur chacune des deux années considérées, la valeur de l'indice de cette fonction s'établit à plus de 137 devançant ainsi toutes les autres fonctions. En son sein, le beurre et la margarine (6,4%), certains produits frais de mer ou de fleuve (5,8%), Les fruits secs et noix (4,7%) et les légumes ont été les principaux produits ayant contribué à sa hausse.

La communication enregistre les indices de prix les plus faibles sur les deux années même si la variation entre 2022 et 2023 est de 5,23 points de pourcentage. Le logement, l'eau, l'électricité et les transports, quant à eux, restent des contributeurs majeurs à la hausse des prix.

Définitions :

- **Pouvoir d'achat :** Le pouvoir d'achat correspond à la quantité de biens et de services qu'un revenu permet d'acheter. Le pouvoir d'achat dépend alors du niveau du revenu et du niveau des prix.
- **Panier ménager : C**'est la liste des biens et services qui servent de base pour le calcul de l'indice des prix à la consommation (un indice qui est utilisé pour refléter l'évolution du coût de la vie).

En savoir plus :

- Publication de la note sur l'IHPC

graphique XIV-1 Evolution de l'indice des prix à la consommation dans la région de Dakar en 2022 et en 2023

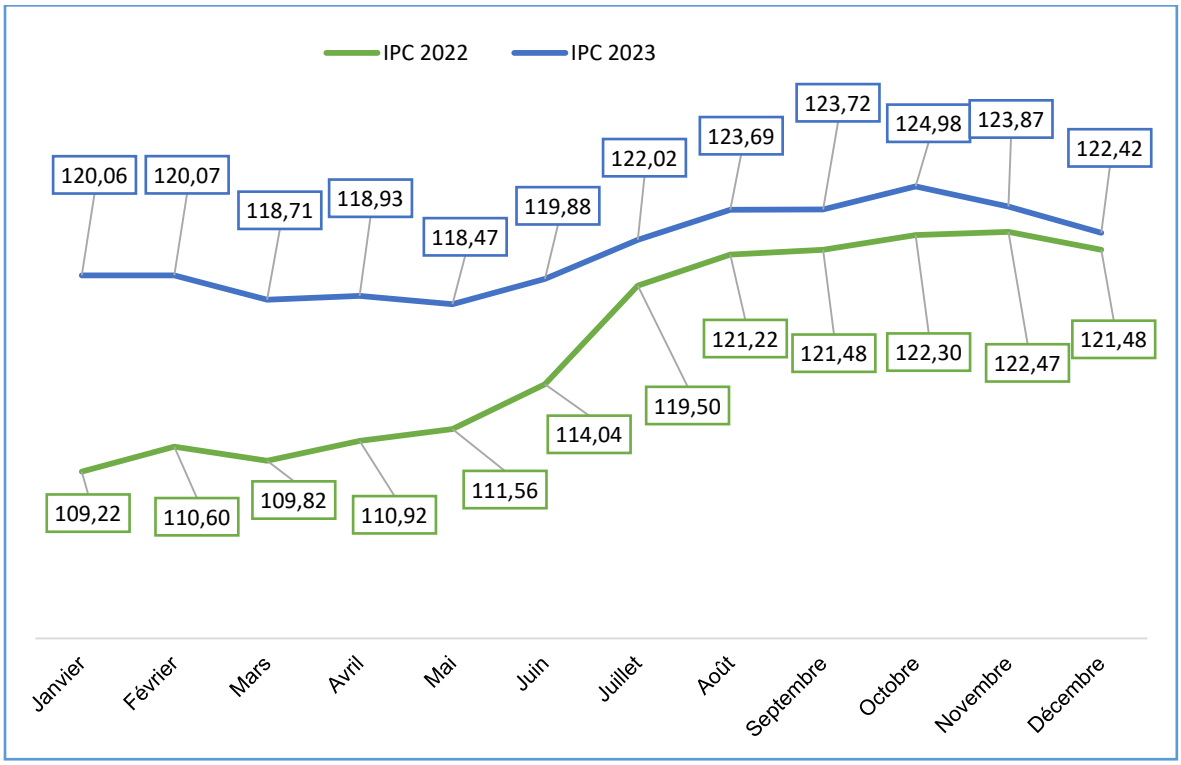

Source : données bureau des prix 2022-2023, ANSD

Tableau XIV-3 : IPC des douze fonctions de consommation en 2022 et 2023 dans la région de Dakar

Fonctions	2022	2023
Alimentation et boisson non alcoolisées	137,88	143,15
Boissons alcoolisées, tabac et stupéfiant	121,19	124,01
Articles d'habillement et chaussures	104,20	107,58
Logement, eau, électricité, gaz et autres combustibles	103,56	107,90
Meubles, articles de ménages et entretien courant du foyer	108,87	113,22
Sante	113,20	116,06
Transports	107,11	111,85
Communications	82,00	87,23
Loisirs et cultures	111,67	122,71
Enseignements	111,03	114,15
Restaurants et hôtels	114,02	120,81
Biens et services divers	106,79	114,14

Source : données bureau des prix 2022-2023, ANSD

Tableau 14-4 : Evolution de l'indice de la fonction alimentaire par mois la région en 2022 et en 2023

	IPC 2022	IPC 2023
Janvier	122,60	140,75
Février	126,16	140,26
Mars	123,18	135,89
Avril	126,12	136,49
Mai	126,97	134,92
Juin	131,18	138,60
Juillet	146,45	145,04
Août	150,26	149,91
Septembre	151,14	149,81
Octobre	151,76	153,16
Novembre	151,14	148,81
Décembre	147,57	144,18

Chapitre XV : POSTE ET SYSTEME FINANCIER DECENTRALISE

XV.1 Activités des Systèmes financiers décentralisés (SFD)

Les SFD ont pour but d'offrir des services financiers à des personnes qui n'ont généralement pas accès aux banques et établissements financiers. Ils sont constitués d'organisations faitières, de SFD affiliés, d'IMCEC isolées, de sociétés commerciales et d'associations.

En 2022, le nombre de SFD inscrits à l'Antenne régionale de Dakar de la Direction de la Règlementation et de la Supervision des Systèmes financiers décentralisés (DRS/SFD) a été de 105.

Par rapport au sociétariat, la région de Dakar a comptabilisé 2 020 884 personnes physiques et morales en 2022. Le sociétariat est notamment constitué de 49,7% d'hommes, de 43,9% de femmes et de 6,4% de personnes morales. Ce chiffre a connu une hausse de 30,5% par rapport à l'année 2021 (1 549 059).

S'agissant des épargnants, en 2022, ils ont été au nombre 1 403 321 dans la région de Dakar et un montant de 223 821 734 553 FCFA a été collecté auprès d'eux. Les montants d'épargnes collectés sont plus importants chez les personnes physiques (65,5% avec 43,8% qui proviennent des hommes). Ces épargnes collectées ont connu une hausse de 11,5% relativement à celles de 2021 où elles ont été de 200 750 635 012 FCFA.

A propos des crédits, deux catégories sont enregistrés : les encours de crédits et les crédits accordés. En 2022, l'encours de crédit a été évalué à 221 152 667 268 FCFA pour un effectif de 267 009 personnes physiques et morales. Quant aux crédits accordés, ils s'élèvent à 229 176 225 085 FCFA et ont été au nombre de 230 176 personnes. Comme pour les épargnes, le nombre de crédits ainsi que leur montant ont considérablement augmenté par rapport à l'année 2021. Aussi, les statistiques sur les crédits restent en faveur des hommes que des femmes.

Ces crédits accordés sont majoritairement destinés à la trésorerie qui a fait l'objet de 87,9% et 82,9% respectivement en 2021 et en 2022. Ensuite, il y a les crédits d'équipement qui ont consommé en moyenne près de 11% des crédits accordés au cours des deux années étudiées. Les autres types de destinations des crédits octroyés, bien que faibles en termes de proportion, sont très importantes en termes d'argent. Il est particulièrement noté une hausse importante des crédits destinés à la consommation. En effet, les crédits à la consommation sont passés de 1 580 181 739 à 8 852 168 100 de 2021 à 2022.

Ces différents types de crédits ont été injectés dans des secteurs d'activités différentes dont la plus fréquente est celle du « commerce, restaurant et Hôtels » qui a concentré 79,4% en 2021 59,4% du montant des crédits en 2022. A cette année, pendant que le secteur du « commerce, restaurant et hôtel » et celui des « industries manufacturées » connaissent une diminution de leurs investissements, un essor remarquable est noté dans l'ensemble des autres secteurs d'activités. Les montants des crédits accordés injectés dans ces secteurs a explosé par rapport à l'année 2021 avec des taux de variation ayant atteint des niveaux records (voir tableau 14-3).

Définitions :

- **SFD :** les Systèmes Financiers Décentralisés (SFD) représentent une institution dont l'objet principal est d'offrir des services financiers à des personnes qui n'ont généralement pas accès aux opérations des banques et établissements financiers tels que définis par la loi portant réglementation bancaire et habilitée aux termes de la loi portant réglementation des SFD à fournir ces prestations.
- **IMCEC :** Institutions mutualistes communautaires d'Epargne et de Crédit

En savoir plus :

- https://drs-sfd.gouv.sn/sitedrs/index.php/2023/03/03/donnees-consolidees-par-regions-2021/
- **https://drs-sfd.gouv.sn/sitedrs/index.php/2024/01/30/donnees-consolidees-par-regions-2022/**

Tableau XV-1: Evolution du nombre de SFD inscrits selon la nature

Nature SFD	Nombre SFD inscrit	
	2021	2022
Faitières	05	05
SFD affiliés	50	50
IMCEC isolées	40	40
Sociétés commerciales	8	9
Association	1	1
Total	104	105

Source : *données 2021-2022, DRS-SDF*

Tableau XV-2 : Evolution des montants de l'épargne collectée, du nombre d'épargnants, de l'encours de crédit et du nombre de crédits accordés selon le sexe/nature du sociétaire en 2021 et en 2022

Indicateurs	2021	2022	Variation en %
Sociétariat	**1 549 059**	**2 020 884**	**30,5**
Hommes	791 042	1 004 965	**27,0**
Femmes	659 913	886 473	**34,3**
Personnes morales	98 103	129 444	**31,9**
Épargne collectée	**200 750 635 012**	**223 821 734 553**	**11,5**
Hommes	94 236 832 428	97 938 536 976	**3,9**
Femmes	51 890 629 064	48 637 562 163	**-6,3**
Personnes morales	54 623 173 520	77 245 635 414	**41,4**
Nombre d'épargnants	**1 079 788**	**1 403 321**	**30,0**
Hommes	508 177	659 435	**29,8**
Femmes	485 127	638 215	**31,6**
Personnes morales	86 485	105 671	**22,2**
Encours de crédit	**194 497 422 241**	**221 152 667 268**	**13,7**
Hommes	130 564 792 426	133 597 950 708	**2,3**
Femmes	36 121 590 313	48 212 529 492	**33,5**
Personnes morales	27 811 039 503	39 342 187 067	**41,5**
Nombre de crédit en cours	**165 669**	**267 009**	**61,2**
Hommes	81 416	147 795	**81,5**
Femmes	71 408	102 623	**43,7**
Personnes morales	12 845	16 591	**29,2**
Montant des crédits accordés	**210 799 730 250**	**229 176 225 085**	**8,7**
Hommes	140 951 594 686	153 880 994 831	**9,2**
Femmes	39 030 040 635	43 542 398 100	**11,6**
Personnes morales	30 818 094 929	31 752 832 155	**3,0**
Nombre de crédits accordés	**137 808**	**230 176**	**67,0**
Hommes	62 367	117 550	**88,5**
Femmes	61 059	94 728	**55,1**
Personnes morales	14 382	17 898	**24,4**

Source : *données 2021-2022, DRS-SDF*

Tableau XV-3 : Evolution de la production de crédits selon l'objet et le secteur d'activités

Indicateurs	2021	2022	Variation en %
Objet des crédits accordés			
Crédits immobiliers	951 005 243	3 832 652 785	303,0
Crédits d'équipement	22 643 131 951	24 317 796 952	7,4
Crédits à la consommation	1 580 181 739	8 852 168 100	460,2
Crédits de trésorerie	185 335 673 810	189 884 887 149	2,5
Autres	369 098 231	2 288 720 097	520,1
Secteur d'activités bénéficiaires des crédits accordés			
Agriculture, sylviculture et pêche	11 383 582 910	36 492 370 806	220,6
Industries extractives	40 022 057	885 818 221	2113,3
Industries manufacturées	17 049 103 070	9 078 696 755	-46,7
Bâtiment et travaux publics	3 844 091 122	14 900 951 549	287,6
Commerce, restaurants, hôtels	167 446 791 375	136 125 587 927	-18,7
Électricité, gaz, eau	14 405 305	75 622 511	425,0
Transports, entrepôts et communications	4 927 806 714	14 671 236 028	197,7
Assurances, services aux entreprises	72 763 875	786 837 535	981,4
Immobilier	2 171 759 552	10 269 319 546	372,9
Services divers	3 928 764 996	5 889 784 207	49,9

Source : *données 2021-2022, DRS-SDF*

XV.2 Activités postales

En 2019, au niveau de la région de Dakar, on dénombre 43 886 boites postales installées. Ce chiffre a légèrement évolué à la hausse (0,23%) par rapport à l'année 2018.

Le montant total des opérations émises dans les structures de transfert d'argent est évalué à 12 691 524 822 FCFA en 2019 dans la région de Dakar. Ce chiffre a légèrement reculé (moins 1%) par rapport au montant enregistré en 2018 (12 782 584 551 FCFA). Selon la répartition géographique, le département de Dakar concentre plus de la moitié de ces transferts avec 88% en 2018 et 89% en 2019. Par ailleurs, environ 60% du montant des émissions de transfert proviennent des structures de Western Union.

Concernant la valeur des mandats payés par poste one, elle s'établit à 938 346 949 FCFA. Ce montant est largement inférieur à la valeur des mandats émis par la poste au cours de la même année qui est évalué à 2 919 486 225 FCFA. Entre 2018 et 2019, le montant des mandats émis et payés par la poste one ont nettement baissé particulièrement pour les mandats payés (-12%).

Outre les services de la poste, d'autres opérateurs tels que Western Union, RIA, Moneygram occupent une place centrale dans le système de transferts d'argent. En effet, ces structures de transferts précitées concentrent à elles seules plus de 56% des montants des mandats payés en 2019. D'ailleurs, le montant global des mandats payés par les structures de transferts autres que la poste est évalué à 39 173 165 403 FCFA en 2019. Néanmoins, ce montant a régressé de 23% par rapport à la valeur de 2018.

Par ailleurs, il est important de noter que les structures utilisées pour les paiements de mandats sont plus nombreuses que celles pour gérer les mandats émis.

Globalement, les différents types de désignations utilisés pour le trafic postal sont : les dépêches expédiées et celles reçues, les lettres recommandées expédiées et reçues, les Valeurs Déclarées expédiées et reçues et les colis expédiés et reçus.

Au total, durant l'année 2018, 389 217 trafics ont été dénombrés alors qu'en 2017, un nombre de 379 895 a été répertorié. Parmi tous les types de désignation, les lettres recommandées ont été les plus nombreuses représentant en moyenne 37%. Ils s'en suivent les paquets expédiés et reçus (7,6% en moyenne) puis les colis et enfin les dépêches. Quant au niveau départemental, les tendances observées plus haut se maintiennent. Le département de Dakar reste en tête et Guédiawaye en dernière position.

Définitions :

- **Le mandat postal** est un moyen de transfert de fonds par le biais des services postaux, Une fois émis par voie informatique au bureau de poste, le mandat pourra être retiré par le bénéficiaire dans n'importe quel bureau de poste,
- La **carte postale** : C'est une feuille de carton mince, suffisamment résistante dont au moins la moitié droite du recto est réservée à l'adresse du destinataire, Les cartes postales illustrées sont un moyen unique de rester en contact avec ses proches même en voyage et de leur faire découvrir d'autres horizons et d'autres cultures, Et les envois de marchandises: sous forme de paquet pouvant peser jusqu'à trois kilos selon la destination,

En savoir plus :

- https://www.ansd.sn/sites/default/files/2023-04/SES-Dakar-2019.pdf

Tableau XV-4 : Evolution du montant des mandats émis par la poste selon la structure de transfert d'argent, par circonscription administrative en 2018-2019

Structures de transfert d'argent	DAKAR		GUEDIAWAYE		PIKINE		RUFISQUE		REGION	
	2018 (en FCFA)	2019 (en FCFA)	2018 (en FCFA)	2019 (en FCFA)	2018 (en FCFA)	2019 (en FCFA)	2018 (en FCFA)	2019 (en FCFA)	2018 (en FCFA)	2019 (en FCFA)
Poste-One	7	2 689 746 740	53 609 080	41 947 625	196 754 175	144 977 810	55 969 750	42 814 050	3 012 829 698	2 919 486 225
Western	6 688 305 058	6 835 447 239	28 226 499	26 516 812	384 088 668	333 654 319	529 601 623	450 137 287	7 630 221 848	7 645 755 657
RIA	620 636 463	598 735 958	20 336 980	14 154 602	104 080 018	84 568 542	33 662 458	71 595 096	778 715 919	769 054 198
Small World	19 158 932	7 895 973	0	0	0	0	544 038	0	19 702 970	7 895 973
IFS	12 909 553	16 132 052	0	0	0	0	0	0	12 909 553	16 132 052
MONEYGRAM	1 230 104 302	1 196 038 864	0	0	57 708 993	61 214 477	40 391 267	75 947 375	1 328 204 563	1 333 200 716
Total	11 277 611 001	11 343 996 827	102 172 559	82 619 039	742 631 855	624 415 148	660 169 137	640 493 808	12 782 584 551	12 691 524 822

Source : *données 2019,* Direction générale de la poste

Tableau XV-5: Evolution du montant des mandats payés par les structures de transfert d'argent autres que la Poste selon la structure, par circonscription administrative en 2019

Structures de transfert d'argent	DAKAR	GUEDIAWAYE	PIKINE	RUFISQUE	REGION	
	2019 (en FCFA)	2019 (en FCFA)	2019 (en FCFA)	2019 (en FCFA)	2018 (en FCFA)	2019 (en FCFA)
Poste-One	601 952 502	72 651 832	168 696 170	95 046 445	1 063 243 935	938 346 949
Western	6 469 032 119	234 860 674	937 933 564	2 125 041 059	11 810 888 700	9 766 867 416
RIA	4 560 032 535	483 947 395	1 418 982 120	1 743 329 705	9 356 839 805	8 206 291 755
Small World	3 840 434 600	479 497 618	1 318 920 125	350 013 040	10 106 524 148	5 988 865 383
IFS	2 385 219 157	14 766 188	62 566 419	16 505 537	3 053 562 150	2 479 057 301
TRANSFAST	2 093 534 820	275 345 061	746 585 106	226 046 857	5 558 443 343	3 341 511 843
CASH MINUTE	2 013 869 187	167 189 512	477 605 050	187 376 708	3 326 160 548	2 846 040 456
MONEYGRAM	2 684 613 979	70 838 580	490 056 762	740 726 506	4 824 491 686	3 986 235 826
SIGUE	410 017 372	740 483	167 753 704	7 303 162	1 555 948 643	585 814 720
JUBA EXPRESS	576 999 713	80 000	110 125 658	16 888 784	392 916 798	704 094 156
WORLD REMIT	187 690 154	0	20 258 989	9 177 271	32 487 751	217 126 414
PLACID	0	0	0	0	1 133 983	0
MTPAY	57 596 286	10 893 071	25 780 013	18 643 814	66 019 989	112 913 184
Total	25 880 992 424	1 810 810 414	5 945 263 678	5 536 098 887	51 148 661 479	39 173 165 403

Source : *données 2019,* Direction générale de la poste

Chapitre XVI : FINANCES PUBLIQUES LOCALES

XVI.1 Recettes des collectivités territoriales

Aux termes de l'article 3 du Code général des Collectivités territoriales (CGCT), « les collectivités territoriales ont pour mission la conception, la programmation et la mise en œuvre des actions de développement économique, social et environnemental d'intérêt local ». Elles disposent de budgets et de ressources propres. Ainsi, leurs recettes se répartissent en trois catégories : les recettes de fonctionnement, les recettes d'investissement et les financements externes.

Les recettes de fonctionnement proviennent de la fiscalité directe locale (taxe d'habitation, taxe sur le foncier bâti et le foncier non bâti, taxe d'enlèvement des ordures ménagères et impôts économiques prélevés aux entreprises), des recettes fiscales indirectes, des dotations versées par l'État, des ressources d'exploitation des domaines et des produits financiers. Elles couvrent généralement la majeure partie des recettes des collectivités territoriales.

Concernant les recettes d'investissement, elles sont tirées des recettes temporaires ou accidentelles, des crédits alloués par le budget de l'Etat ou par tout autre organisme public sous forme de fonds de concours pour grands travaux d'urbanisme et de dépenses d'équipement, suivant les devis et plans de campagne délibérés par le conseil de la collectivité et des prélèvements effectués au profit de la section d'investissement à partir de la section de fonctionnement. Quant au financement externe, il est notamment composé d'un fond de dotation de la décentralisation et d'un fonds d'investissement.

Au titre de l'année 2022, les collectivités territoriales de la ville de Dakar ont capitalisé au total 54 250 200 475 FCFA de recettes. A l'année suivante, le montant de ces recettes a grimpé de 10,9% pour atteindre 60 142 914 069 FCFA. Ces recettes sont majoritairement des recettes de fonctionnement (66,7% en 2022 et 68,6% en 2023). Le montant des recettes de fonctionnement a été de 36 141 739 376 FCFA en 2022 et de 41 265 999 413 FCFA en 2023, soit un accroissement de 14,2%.

Après les recettes de fonctionnement, il y a les recettes d'investissement qui ont constitué, en 2022, de 32,8% des recettes des collectivités territoriales de la ville de Dakar. Ce taux a connu un recul de 1,9 points de pourcentage (30,9%) malgré que la valeur absolue des recettes d'investissement de l'année a augmenté en 2023 en passant de 17 812 084 464 FCFA à 18 568 645 376 FCFA.

S'agissant du financement externe des collectivités territoriales, il représente une infime partie du budget des collectivités territoriales (moins de 1%). En 2022, les fonds de dotation de la décentration de la région de Dakar étaient évaluées à 169 068 580 FCFA contre 170 081 356 FCFA en 2023. Quant aux fonds d'investissement, ils ont permis de récolter des recettes d'un montant de 127 308 055 FCFA en 2022 et 138 187 924 FCFA en 2023.

Définitions :

- **collectivité territoriale** ou **collectivité locale** :

En savoir plus :

- Code général des Collectivités territoriales (CGCT) disponible sur https://faolex.fao.org/docs/pdf/sen201100.pdf

Tableau XVI-1 : évolution des recettes de collectivités territoriales de la ville de Dakar en 2022 et en 2023

RUBRIQUE	ANNEE	Recette CT de la ville de Dakar
Fonctionnement	Recette 2022 (FCFA)	36 141 739 376
	Recette 2023 (FCFA)	41 265 999 413
	Variation (%)	14,2
Investissement	Recette 2022 (FCFA)	17 812 084 464
	Recette 2023 (FCFA)	18 568 645 376
	Variation (%)	4,2
Financement Externe	Fond de dotation de la décentralisation 2022(FCFA)	169 068 580
	Fond de dotation de la décentralisation 2023(FCFA)	170 081 356
	Variation (%)	0,6
	Fond d'Investissement 2022(FCFA)	127 308 055
	Fond d'Investissement 2023(FCFA)	138 187 924
	Variation (%)	8,5

Source : Trésor public du Sénégal, données 2022-2023

graphique XVI-1 : évolution des recettes de collectivités territoriales de la ville de Dakar en 2022 et en 2023

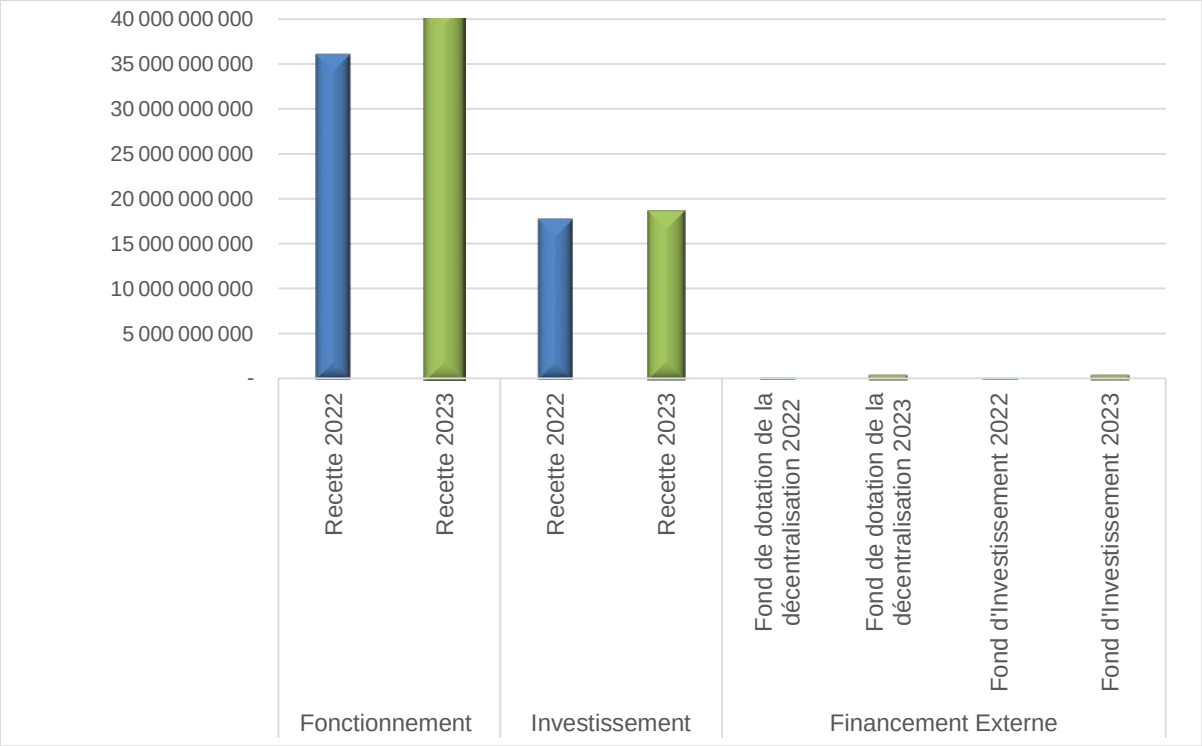

Source : Trésor public du Sénégal, données 2022-2023

XVI.2 Dépenses des collectivités territoriales

Selon le Code général des Collectivités territoriales, les dépenses comprennent les dépenses de fonctionnement et celles d'investissement. Les dépenses de fonctionnement ont un caractère permanent et permettent à la collectivité de faire face à ses charges et obligations courantes. Les dépenses d'investissement permettent la réalisation des équipements, bâtiments et infrastructures ainsi que l'acquisition de matériels relatifs à ces travaux.

En 2022, le volume total des dépenses des collectivités territoriales de la ville de Dakar s'est établi à 53 953 823 840 FCFA. Ce montant a connu une hausse de 10,9% en 2023 (59 834 644 789 FCFA). La majeure partie des dépenses des collectivités territoriales sont destinées au fonctionnement.

Le pourcentage alloué à ce type de dépense a été de 67,0% en 2022 et de 69,0% en 2023 soit respectivement 36 141 739 376 FCFA en 2022 et 41 265 999 413 FCFA en 2023. Ainsi, entre ces deux années, le volume des dépenses de fonctionnement a augmenté de 14,2%.

Quant aux dépenses d'investissement, elles ont représenté 33,0% et 31,0% des dépenses totales des collectivités locales de la ville de Dakar respectivement en 2022 et 2023. En valeur absolue, elles ont été évaluées à 17 812 084 464 FCFA en 2022 et à 18 568 645 376 FCFA en 2023. Ceci indique un taux de variation de 4,2% des dépenses d'investissement.

Définitions :

- **collectivité territoriale** ou **collectivité locale** :

En savoir plus :

- Code général des Collectivités territoriales (CGCT) disponible sur https://faolex.fao.org/docs/pdf/sen201100.pdf

Tableau XVI-2 : Répartition des dépenses des collectivités territoriales de la ville de Dakar en 2022 et en 2023

RUBRIQUE	ANNEE	DAKAR
Fonctionnement	Dépense 2022 (FCFA)	36 141 739 376
	Dépense 2023 (FCFA)	41 265 999 413
	Variation (%)	14,2
Investissement	Dépense 2022 (FCFA)	17 812 084 464
	Dépense 2023 (FCFA)	18 568 645 376
	Variation (%)	4,2

Source : Trésor public du Sénégal, données 2022-2023

SECTION F. SYSTEME PRODUCTIF

CHAPITRE XVIII : ENTREPRISES

CHAPITRE XVIII : AGRICULTURE

CHAPITRE XIX : ELEVAGE ET PECHE

CHAPITRE XX : SERVICES

Chapitre XVII : ENTREPRISES

XVII.1 Formalisation des entreprises

Selon le Bureau internationale du Travail (BIT), la formalisation des entreprises désigne le processus dans lequel s'engagent les entreprises lorsqu'elles formalisent leurs activités. Elle requiert une immatriculation au RCCM et au NINEA ainsi qu'une tenue de comptabilité formelle selon le SYSCOA ou un système de comptabilité harmonisé autre que le SYSCOA. Or sachant que pour disposer d'un NINEA, il faut d'abord une immatriculation au RCCM, les statistiques sur les immatriculations au NINEA donnent un excellent reflet du processus de formalisation des entreprises.

L'ANSD, en tant que Centre national d'Identification (CNI), immatricule chaque année des milliers de nouvelles entreprises. En 2023, le nombre d'entreprises nouvellement immatriculées au NINEA s'est établi à 54 315 contre 46 356 en 2022 ; soit un accroissement de 17,2%. Ces entreprises sont majoritairement constituées de personnes physiques (84,2% en 2022 et 86,4% en 2023) et près de 70% de leurs propriétaires sont des hommes. Ces derniers sont alors prédominants dans la gestion des entreprises individuelles. Quant aux personnes morales, elles ont représenté respectivement 15,8% et 13,6% des entreprises immatriculées au cours des années 2022 et 2023.

Par ailleurs, les entreprises qui s'immatriculent au NINEA peuvent être catégorisées en quatre groupes à savoir : les entreprises individuelles, les propriétaires fonciers et opérateurs occasionnels, les sociétés et autres. Ainsi, il apparait que 58,1% des nouvelles immatriculations de l'année 2022 et 71,7% de celles de 2023 sont des entreprises individuelles. Ils sont suivis des propriétaires fonciers et des opérateurs occasionnels qui ont totalisé respectivement 26,1% et 14,7% des nouvelles immatriculations des années 2022 et 2023. Ils sont considérés comme des personnes physiques imposables. En outre, il y a les sociétés qui ont été globalement d'une proportion de 15,2% en 2022 et 13,2% en 2023.

En ce qui concerne la répartition géographique des entreprises nouvellement immatriculées au NINEA, plus de la moitié d'entre elles sont concentrées dans le département de Dakar (57,0% en 2022 et 55,2% en 2023). Ensuite, viennent les départements de Pikine et de Keur Massar qui abritent près de 26% en 2022 et 2023. Les départements de Rufisque et de Guédiawaye ont concentré respectivement une proportion moyenne de 9,3% et 8,8% en 2022 et 2023.

S'agissant de la répartition des activités selon la branche d'activité, il ressort que plus de la moitié des unités nouvellement immatriculées au NINEA exercent une activité commerciale (52,6% en 2022 contre 62,9% en 2023). En 2022, le commerce est suivi par les services personnels divers (20,0%) tandis qu'en 2023, les sevices fournis aux entreprises représentent la deuxième branche d'activité la plus fréquente des entreprises nouvellement immatriculées. Après viennent les BTP qui ont été l'activité principale avec 5% des entreprises. Les pourcentages des autres branches d'activité représentent chacune moins de 5% des entreprises nouvellement immatriculées en 2022 et en 2023.

Définitions :

- **BIT :** Bureau International du Travail
- **NINEA :** numéro d'identification national des entreprises et des associations
- **RCCM :** Registre de Commerce et du Crédit Mobilier

En savoir plus :

- https://www.ilo.org/wcmsp5/groups/public/---ed_emp/---emp_ent/---ifp_seed/documents/publication/wcms_849817.pdf
- https://tfig.unece.org/FR/contents/doing-business.htm
- www.ansd.sn

graphique XVII-1 : Répartition des nouvelles immatriculations selon la forme juridique en 2022 et 2023, dans la région de Dakar

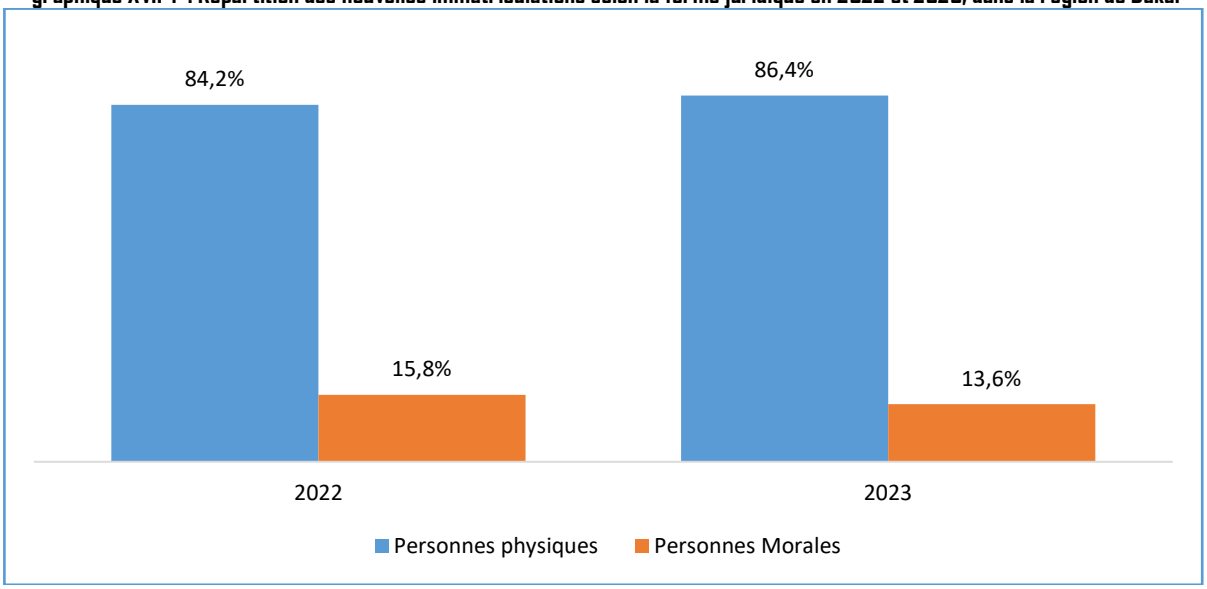

Source : Données 2022- 2023, ANSD

graphique XVII-2 : Répartition des nouvelles immatriculations par catégorie en 2022 et 2023, dans la région de Dakar

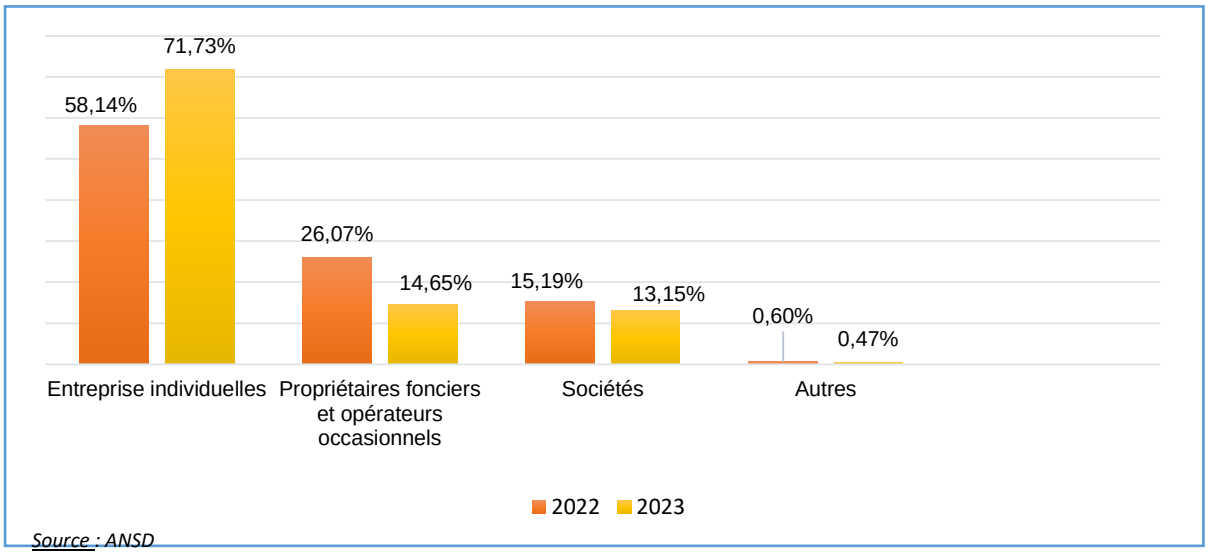

Source : ANSD

Tableau XVII-1 : Répartition des nouvelles immatriculations selon la branche d'activité en 2022 et 2023, dans la région de Dakar

Branche d'activité	2022		2023	
	Effectif	Pourcentage	Effectif	Pourcentage
Agriculture élevage et pêche	1 153	2,5	1 061	2,0
Autres Industries	873	1,9	1 482	2,7
BTP	2 393	5,2	2 705	5,0
Commerce	24 393	52,6	34 185	62,9
Hôtels bars restaurants	491	1,1	684	1,3
Industries Alimentaires	367	0,8	526	1,0
Industries textiles	670	1,4	1 123	2,1
Services Fournis aux Entreprises	4 643	10,0	5 221	9,6
Services Personnels Divers	9 354	20,2	4 991	9,2
Transport télécommunication	2 019	4,4	2 329	4,3
Total	46 356	100,0	54 307	100,0

Source : Données 2022- 2023, ANSD

XVII.2 Caractéristiques des entreprises

D'après les résultats issus du Recensement général des Entreprises (RGE) de 2016, la région concentre plus du tiers des unités économiques du Sénégal. Aussi, la majorité des entreprises sont informelles. L'ANSD suit particulièrement les entreprises formelles déposant leurs états financiers. Ainsi, les chiffres analysés sur les caractéristiques d'entreprises concernent précisément les entreprises figurant dans la Banque de Données économiques et financières (BDEF).

Au cours des années 2021 et 2022, la répartition des entreprises formelles selon leur taille indique une forte présence des PME (93,7% en 2021 et 93,1% en 2022). Pour rappel, selon le Projet de loi portant sur le développement des Petites et Moyennes Entreprises et la Modernisation de l'économie, les PME comprennent l'Entreprenant, la Très petite entreprise, la Petite Entreprise et la Moyenne Entreprise. Les petites entreprises prédominent dans le groupe des PME et ont constitué près de 59% des entreprises formelles répertoriées en 2021 et en 2022. Quant aux grandes entreprises, leur proportion a été de 6,3% en 2021 et de 6,9% en 2022.

Globalement, ces entreprises ont eu un chiffre d'affaire de 18 590 712,10 millions de FCFA en 2022 contre 15 452 552,9 millions de FCFA. A propos des charges de personnels, elles ont été évaluées à 1 613 493,7 millions de FCFA en 2021 contre 1 790 186,10 millions de FCFA en 2022. De plus, leurs valeurs ajoutées ont été estimées à 3 395 901,60 millions de FCFA en 2022 soit une hausse de 15,8% par rapport à l'année 2021.

S'agissant des secteurs d'activité, les entreprises formelles de la région de Dakar peuvent être réparties en quatre secteurs d'activité : BTP, commerce, industries et services. En termes de chiffre d'affaire, les industries emmagasinent la plus grande part du chiffre d'affaire des entreprises formelles de la région : 40,7% en 2021 et 41,5 en 2022. Elles sont suivies de celles qui exercent dans le secteur du commerce (30,5% en 2021 et 30,9% en 2022). Le secteur des services et celui des BTP ont respectivement concentré 20,2% et 7,5% au cours de l'année 2022.

Concernant la répartition des charges de personnel dans les secteurs d'activité, il apparait que les services ont capitalisé plus de charges de personnel que les autres secteurs d'activité. Ils sont respectivement suivis des secteurs des industries, du commerce et des BTP. Cette situation se répète aussi pour la valeur ajoutée des différents secteurs d'activité.

A propos du taux de valeurs ajoutées des secteurs d'activité, il est plus élevé dans le secteur des sevices avec une valeur de 38,4% en 2021. Néanmoins, ce taux a connu une baisse de 3,5 points de pourcentage à l'année suivante. Cette diminution a été également notée dans le secteur du commerce. Par contre, une légère augmentation du taux de valeur ajoutée a été enregistré dans les secteurs des BTP et des industries.

Définitions :

- **Chiffre d'affaire :** est constitué des revenus issus des ventes (marchandises, prestation de services, autres produits
- **Valeur ajoutée :** est la différence entre la production et les charges intermédiaires
- **Taux de valeur ajoutée : il** est mesuré par le ratio valeur ajoutée sur la production totale
- **Charges de personnel :** sont constituées des rémunérations versées aux personnels et des charges sociales
- **Excédent brut d'exploitation (EBE)** : est la différence entre la valeur ajoutée et les charges de personnel

En savoir plus :

- www.ansd.sn
-

Tableau XVII-2 : répartition des entreprises par taille (critère : chiffre d'affaires) en 2021 et 2022 dans la région de Dakar

TAILLE DES ENTREPRISES	Grandes entreprises	Moyennes entreprises	Petites entreprises	Très petites entreprises
Pourcentage d'entreprises en 2021 (%)	6,3	9,5	24,7	59,5
Pourcentage d'entreprises en 2022(%)	6,9	10,1	24,9	58,1

Source : ANSD/BDEF/Edition 2022

Tableau XVII-3 : Caractéristiques des entreprises formelles par secteur d'activité en 2021 dans la région de Dakar (en millions de FCFA)

SECTEUR	Charges de personnel	Chiffre d'affaires	Valeur ajoutée	Excèdent Brut d'exploitation
BTP	129 761,9	1 259 059,7	202 640,8	72 878,9
COMMERCE	167 109,3	4 712 647,7	239 036,9	71 927,6
INDUSTRIE	509 984,5	6 293 119,6	1 206 029,2	696 044,7
SERVICES	806 638,0	3 187 725,9	1 284 377,8	477 739,8
TOTAL	**1 613 493,7**	**15 452 552,9**	**2 932 084,7**	**1 318 591,0**

Source : ANSD/BDEF/Edition 2022

Tableau XVII-4: Caractéristiques des entreprises formelles par secteur d'activité en 2022 dans la région de Dakar (en millions de FCFA)

SECTEUR	Charges de personnel	Chiffre d'affaires	Valeur ajoutée	Excèdent Brut d'exploitation
BTP	133 743,00	1 392 707,90	256 713,70	122 970,70
COMMERCE	184 516,90	5 738 590,60	248 654,00	64 137,10
INDUSTRIE	588 849,60	7 710 846,10	1 509 185,90	920 336,20
SERVICES	883 076,50	3 748 567,50	1 381 348,10	498 271,60
TOTAL	**1 790 186,10**	**18 590 712,10**	**3 395 901,60**	**1 605 715,60**

Source : ANSD/BDEF/Edition 2022

Tableau XVII-5 : Taux de valeur ajoutée en 2021 et 2022 dans la région de Dakar (en %)

SECTEUR	Taux de valeur ajoutée 2021 (%)	Taux de valeur ajoutée 2022 (%)
BTP	15,7	17,9
COMMERCE	30,7	28,8
INDUSTRIE	20,0	20,7
SERVICES	38,4	35,9
TOTAL	**25,6**	**25,3**

Source : ANSD/BDEF/Edition 2022

Tableau XVII-6 : Evolution du chiffre d'affaires des entreprises de commerce du secteur formel

Année	2020	2021	2022
Chiffre d'affaires COMMERCE (En millions de FCFA)	4 082 666,1	4 712 647,7	5 738 590,6
Evolution		15,4%	21,8%

Source : *ANSD/BDEF/Edition 2022*

Chapitre XVIII : AGRICULTURE

XVIII.1 Caractéristiques des exploitations

L'Agriculture au sens large occupe de plus en plus une place capitale dans la vie des ménages de la région de Dakar. En effet, entre les deux recensements de 2013 et de 2023, le nombre de ménages agricoles est passé de 63 601 à 86 912 soit un accroissement de 36,7%. Ces ménages pratiquent en grande partie l'élevage avec 78 428 ménages qui l'exercent (90,2%). L'activité d'élevage de ces ménages est essentiellement concentré sur l'élevage ovin. D'ailleurs, d'après le rapport provisoire du RGPH-5, la région de Dakar est la deuxième région qui enregistre une forte porportion de ménages agricoles qui font de l'élevage ovin.

Après l'élevage, les ménages agricoles qui s'activent dans l'agriculture au sens strict sont dénombrés à 8 552 ménages dont 6 460 font de la culture pluviale et 2 092 pratiquent la culture irriguée (hors maraichage). Selon le rapport suscité, la région dispose de la plus grande proportion de ménages agricoles possédant du matériel agricole motorisé (5 645 ménages avec un taux d'utilisation de 50,9%). Les ménages agricoles possédent également du matériel attelé (8 843 ménages). Ces cultures sont généralement réalisées dans des superficies inférieures à 5 ha avec une proportion totale de 87,9% de ménages agricoles dont 38,4% cultivent moins d'un ha et 49,5% une superficie comprise entre 1 et 5 ha.

A propos de la pêche, le RGPH-5 a compté 5 138 ménages pratiquant cette activité et la région de Dakar abrite 15,7% des ménages qui pratiquent la pêche au Sénégal. Elle se place derrière Thiès (22,9%) et Saint-Louis (20,5%).

S'agissant des caractéristiques socio-démographiques des chefs de ménage, les résultats du RGPH-5 indiquent que les ménages agrioles sont essentiellement dirigés par des hommes (72,4%). Parallèlement, cette région détient la proportion la plus grande de ménages agricoles dirigés par des femmes comparativement aux autres régions du Sénégal.

En 2022, les données fournies par la Direction régionale du Développement rural (DRDR) de Dakar montrent également que la majorité des chefs des ménages agricoles sont des hommes (76%). Les chefs de ménages de ces exploitations ont généralement un âge en dessus de 49 ans (74% avec 26,0% pour la tranche d'âge 50-59 ans et 48,0% pour les 60 ans et plus).
Par rapport à la répartition des chefs de ménage selon le niveau d'instruction à l'intérieur des départements, il ressort que les chefs de ménage sont majoritairement instruits.

Concernant la taille des ménages agricoles dans la région de Dakar, elle est en majorité entre 5 et 9 personnes. Le pourcentage est de 57% avec des disparités selon le département. Ce pourcentage est de 75%, 63%, 52% et 46% pour les départements de Rufisque, Guédiawaye, Dakar et Pikine respectivement.

Définitions :

- **Exploitation agricole :** L'exploitation agricole est l'ensemble des personnes et du patrimoine d'un ménage agricole. Le patrimoine de l'exploitation agricole comprend notamment le matériel agricole, les bâtiments et installations fixes, le cheptel et les terres en culture ou en jachère, généralement mises en valeur par les membres du ménage agricole au profit du ménage ou au profit de membres du ménage. Par convention, le chef de ménage est le chef de l'exploitation agricole et il sera appelé chef d'exploitation.
- **Ménage agricole** : Un ménage est dit agricole si au moins un de ses membres pratique l'agriculture (au sens large), pour le compte du ménage, sans y être uniquement un salarié. On parle d'agriculture au sens large si l'une au moins des activités suivantes est pratiquée : culture pluviale, culture irriguée (hors maraichage), culture maraichère, culture de décrue arboriculture fruitière, sylviculture, pêche/aquaculture, floriculture, élevage.
- **Agriculture au sens large :** elle fait référence à l'agriculture, à l'élevage, à la pêche et à la foresterie.

En savoir plus :

- Manuel de l'agent recenseur du cinquième Recensement général de la Population et de l'Habitat (RGPH-5)
- DAPSA/MAERSA
- https://www.ansd.sn/rapports/rgph-5-2023

Tableau XVIII-1: quelques indicateurs sur les ménages agricoles de la région de Dakar d'après le RGPH-5

Intitulé de l'indicateur	valeur
Nombre de ménages agricoles pratiquant l'agriculture au sens large	86 912
Nombre de ménages agricoles pratiquant l'agriculture au sens strict	8552
Nombre de ménages agricoles pratiquant la culture pluviale	6 460
Nombre de ménages agricoles pratiquant la culture irriguée hors maraichage	2092
Nombre de ménages agricoles pratiquant l'élevage	78 428
Nombre de ménages agricoles pratiquant la pêche	5 138
Nombre de ménages agricoles possédant du matériel motorisé	5 645
Nombre de ménages agricoles possédant du matériel attelé	8 843
Proportion de ménages agricoles utilisant du matériel motorisé	50,6%
Proportion de ménages agricoles utilisant du matériel attelé	57,7%
Proportion de ménages agricoles qui cultive moins d'un hectare	38,4%
Proportion de ménages agricoles qui cultive une superficie comprise entre 1 et 5 ha	49,5%

Source : ANSD, Rapport provisoire RGPH-5, 2023

graphique XVIII-1 : Répartition des chefs de ménages agricoles par sexe en 2023

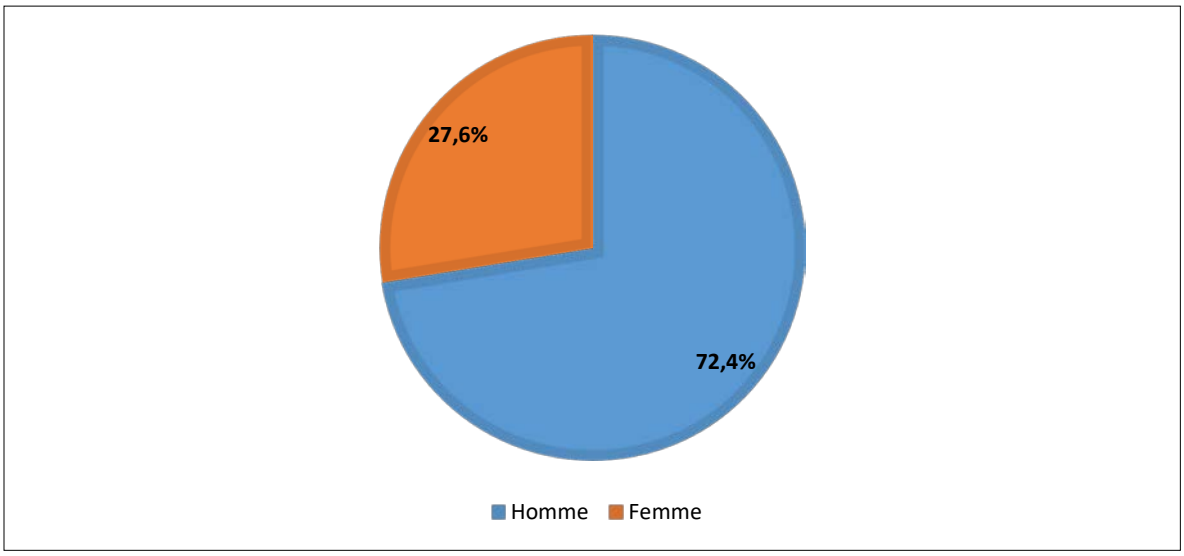

Source : ANSD, Rapport provisoire RGPH-5, 2023

Tableau XVIII-2: Répartition en pourcentage des ménages agricoles selon les caractéristiques sociodémographiques par département dans la région de Dakar en 2022 (%)

Caractéristiques		Dakar	Pikine	Guédiawaye	Keur Massar	Rufisque	Région
Sexe du chef de ménage	Homme	89,4	78,2	60,5	-	77,7	75,9
	Femme	10,6	21,8	39,6	-	22,3	24,1
Age du chef de ménage	Moins de 24 ans	-	-	-	-	-	-
	25 à 39 ans	4,0	10,0	9,0	-	4,0	7,0
	40 à 49 ans	27,0	18,0	18,0	-	17,0	19,0
	50 à 59 ans	14,0	26,0	22,0	-	36,0	26,0
	60 ans ou plus	54,0	46,0	51,0	-	43,0	48,0
Niveau d'étude du chef de ménage	Aucun niveau	17,2	43,0	37,0	-	18,0	
	Primaire	19,9	26,0	16,0	-	56,0	
	Moyen	7,2	10,0	16,0	-	17,0	
	Secondaire	26,0	6,0	8,0	-	7,0	
	Supérieur	29,7	15,0	23,0	-	3,0	
Taille du ménage	1-4 personnes	24,0	20,0	8,0		14,0	17,0
	5-9 personnes	52,0	46,0	63,0		75,0	57,0
	10-14 personnes	20,0	18,0	17,0		10,0	16,0
	15-19 personnes	5,0	7,0	10,0		0,0	6,0
	20 personnes ou plus	-	-	-	-	-	-

Source : DAPSA/MAERSA

XVIII.2 Production

A l'occasion de chaque campagne agricole, l'Etat du Sénégal met à la dispostion des producteurs des semences et des engrais à des prix subventionnés. Ces derniers peuvent aussi recevoir du matériel agricole motorisé issu de programmes spéciaux.

Durant la campagne 2022-2023, la distribution de semences a concerné les cultures de l'arachide, du sorgho, du maïs et du niébé. Les différentes zones ciblées par ces distributions sont : Sangalkam, Bambilor, Yenne, Sébikotane, Diamniadio et Rufisque. Pour cette campagne, toutes les quantités de semences prévues n'ont pas été intégralement reçues. En effet, les taux de mise en place des quantités de semences de l'arachide et du niébé ont été respectivement de 65,8% et de 95%.

Par rapport aux quantités de semences vendues, elles ont été de 15,5 tonnes pour l'arachide, 25,0 tonnes pour le Sorgho, 31 tonnes pour le maïs et 23,8 tonnes pour le niébé. A l'exception de Sébikhotane, l'ensemble des zones ciblées ont reçu des semences pour toutes les spéculations. Aucune quantité de semences d'arachide et de niébé n'a été prévue pour Sébikhotane.

En ce qui concerne l'engrais, les différents types distribués ont été des engrais chimiques (engrais 6.20.10, engrais 15.15.15 et l'urée) et des engrais organiques (solides et liquides). La totalité des engrais reçus a été vendue. Globalement, une quantité de 230 tonnes d'engrais chimiques a été distribuée dans la région de Dakar. Les zones de Sangalkam et de Bambilor ont perçu les plus grandes parts des engrais et des semences distribués, 55 tonnes d'engrais chimiques et 120 tonnes d'engrais organiques solides pour chacune des localités. Rufisque apparait comme l'unique zone ayant reçu de l'engrais liquide.

A côté des semences et des engrais, du matériel attelé a été également distribué. Durant la campagne agricole 2022-2023, un lot de 97 unités de matériels agricoles a été distribué. Précisément, ce lot était constitué de 47 semoirs, de 24 houes sine, de 10 charrettes équines et de 10 charrettes asines.

S'agissant de la production agricole, les données issues de la campagne 2022-2023 sont indisponibles. Néanmoins, au cours des cinq dernières campagnes précédentes, il est noté une augmentation régulière de la production dans la plupart des spéculations. Par rapport à la campagne de 2021-2022, il ressort une forte augmentation de la production de Gombo et de maïs avec des taux de variation respectifs de 238,2% et de 223,6%.

En termes de volume, le manioc constitue la spéculation qui a la plus grande production avec 3 701 tonnes récoltées à la fin de la campagne 2021-2022. Après vient celle du Gombo dont la production a été de 2760 tonnes et du pastéque (1955 tonnes). L'aubergine et le pastéque sont les seules cultures qui ont connu une baisse de leur production par rapport à la campagne 2020-2021. Pour les autres cultures à savoir le maïs, l'arachide, le niébé, l'aubergine et le bissap, la production a été évaluée respectivement à 534, 742, 110, 194 et 56 tonnes.

Définitions :

- **Campagne** : Une campagne agricole est la période durant laquelle s'accomplit un cycle végétatif normal. Source : MARNDR http://www.agriculture.gouv.ht_Dossier-Présentation_PDF
- **engrais** : ce sont des substances organiques ou minérales, souvent utilisées en mélange, destinées à apporter aux plantes des compléments d'éléments nutritifs, de façon à améliorer leur croissance et à augmenter le rendement ainsi que la qualité des cultures

En savoir plus :

- Direction régionale du Développement rural de Dakar
- http://www.agriculture.gouv.ht_Dossier-Présentation_PDF

Tableau XVIII-3: répartition des quantités de semences prévues et reçues par produits dans la région de Dakar durant la campagne 2022-2023 (en tonne)

	Arachide			Sorgho			Maïs			Niébé		
Points de Chute	**Prévu**	**Reçu**	**Vendu**	**Prévu**	**Reçu**	**Vendu**	**Prévu**	**Reçu**	**Vendu**	**Prévu**	**Reçu**	**Vendu**
Sangalkam	10,0	5,0	5,0	6,0	6,0	6,0	6,0	6,0	6,0	5,0	5,0	5,0
Bambilor	5,0	0,0	0,0	4,0	4,0	4,0	6,0	6,0	6,0	5,0	5,0	5,0
Yenne	7,5	7,5	7,5	4,0	4,0	4,0	5,0	5,0	5,0	5,0	5,0	5,0
Sebikotane	0,0	0,0	0,0	4,0	4,0	4,0	5,0	5,0	5,0	0,0	0,0	0,0
Diamniadio	2,5	2,5	2,5	3,0	3,0	3,0	4,0	4,0	4,0	5,0	3,8	3,8
Rufisque	0,5	0,5	0,5	4,0	4,0	4,0	5,0	5,0	5,0	5,0	5,0	5,0
Total	**25,5**	**15,5**	**15,5**	**25,0**	**25,0**	**25,0**	**31,0**	**31,0**	**31,0**	**25,0**	**23,8**	**23,8**
% de mise en place		**60,8**			**100,0**			**100,0**			**95,0**	
% de cession			**100,0**			**100,0**			**100,0**			**98,0**

Source : Direction régionale du Développement rural de Dakar

Tableau XVIII-4 : Evolution des quantités d'engrais dans la région de Dakar durant la campagne 2022-2023

Points de Chute	**Engrais chimique**						**engrais organique**					
	Urée		**15-15-15**		**6 -20-10**		**Engrais organique solide**		**BF2 HYFER Plus (Flacons de 1 Litres)**		**GREEN OK (Flacon de 1,5L)**	
	Reçu	**Vendu**	**Reçu**	**Vendu**	**Reçu**	**Vendu**	**Reçu**	**Vendu**	**Reçu**	**Distribué**	**Reçu**	**Distribué**
Sangalkam	20,0	20,0	20,0	20,0	15,0	15,0	125,0	120,0				
Bambilor	15,0	15,0	25,0	25,0	15,0	15,0	120,0	120,0				
Yenne	10,0	10,0	15,0	15,0	10,0	10,0	105,0	105,0				
Sebikotane	10,0	10,0	15,0	15,0	0,0	0,0	70,0	70,0				
Diamniadio	15,0	15,0	15,0	15,0	5,0	5,0	130,0	130,0				
Rufisque	10,0	10,0	10,0	10,0	5,0	5,0	50,0	50,0	675,0	675,0	2500,0	692
Total	**80,0**	**80,0**	**100,0**	**100,0**	**50,0**	**50,0**	**600,0**	**600,0**	**675,0**	**675,0**	**2500,0**	**692**
% de mise en place	**100,0%**		**100,0%**		**76,9%**		**100,0%**		**100,0%**		**100,0%**	
% de cession		**100,0%**		**100,0%**		**100,0%**		**100,0%**	**100,0%**		**27,7%**	

Source : Direction régionale du Développement rural de Dakar

Tableau XVIII-5: Situation des cessions du matériel de culture attelé

	Type de matériel				
	Semoir	**Houe sine**	**Charrette équine**	**Charrette asine**	**Total unité de matériel**
Prévu	50	25	20	10	105
Reçu	50	25	20	20	115
Cédé	47	24	16	10	97
Stock	3	1	4	10	18
% de mise en place	**100%**	**100%**	**100%**	**200%**	**109%**
% de cession	**94%**	**96%**	**80%**	**50%**	**84,3%**

Source : Direction régionale du Développement rural de Dakar

Tableau XVIII-6: Production en quantité (céréales, fruits et légumes, arachide, coton et autres oléagineux) dans la région de Dakar au cours des cinq dernières campagnes (en tonnes)

Production (T)/spéculation	**2017/2018**	**2018/2019**	**2019/2020**	**2020/2021**	**2021/2022**
Sorgho	-	-	-	-	-
Maïs	105	105	150	165	534
Arachide	56	56	80	557	742
Niébé	68	68	108	84	110
Manioc	2859	2859	3000	3649	3701
Pastèque	1637	1475	2250	1981	1955
Gombo	12909	7036	6000	816	2760
Aubergine	-	-	6000	371	194
Bissap	72	1	1	27	56

Source : Direction régionale du Développement rural de Dakar

Chapitre XIX : ELEVAGE ET PECHE

XIX.1 Elevage

La région de Dakar, bien qu'elle ne soit pas à vocation pastorale, reste le principal centre de commercialisation et de consommation du bétail.

Durant la campagne 2020/2021, le bétail recensé a été au nombre de 299 586 têtes. Le cheptel de la région est majoritairement constitué d'ovins (198 770), bovins (23 956), équins (7 270), porcins (1 716) et asins (1 043).

La région de Dakar comporte deux grands abattoirs modernes situés dans les départements de Pikine et de Rufisque. La plupart des bétails sont abattus dans l'abattoir de Pikine (91% en 2020).

En 2020, il y a eu 685 379 animaux abattus produisant 19 962 tonnes de viande. Dans l'abattoir de Pikine, la majorité des abattages qui y sont réalisés ont concerné les ovins (376 205). Après les ovins, il y a les caprins (168 564) puis les bovins constitués de taureaux, de bœufs, de vaches et de veaux/vêles qui ont été globalement dénombrés à 77 360 en 2020. Enfin, il y a les porcins dont 4 992 têtes abattues en 2020.

Concernant l'abattoir du département de Rufisque, ce sont plutôt les bovins qui y prédominent contrairement à l'abattoir de Pikine. En 2020, 55 619 bovins y ont été abattus. Ces bovins (constitués majoritairement de taureaux) ont produit globalement 8 636 tonnes de viande en 2020. Pour les ovins abattus, ils ont produit une quantité de 57 tonnes de viande pour un nombre de 3 288 ovins. Par contre, la production de viande de caprin a augmenté au cours de l'année 2020 suite à l'augmentation du nombre de caprins abattus de 11,32%.

Concernant l'élevage de volaille, il a été recensé 54 044 171 espèces dans la région durant la campagne 2020/2021. Ceci a conduit à une production de 868 000 000 œufs.

A propos de la production contrôlée de lait, elle a été évaluée à 67 000 000 litres en 2020. Ce volume a considérablement augmenté par rapport aux années précédentes (9,74 millions de litres en 2017 et 14,96 millions de litres en 2020).

Les mouvements du bétail enregistrés par le Service régional de l'Elevage et de la Production Animale ont eu lieu dans le département de Pikine. Au total, le bétail introduit dans le département de Pikine a été au nombre de 755 629 en 2020. Parallèlement, un effectif de 618 427 bétails a été sorti du département de Pikine en 2020. Selon les différents types d'espèces, les mouvements de bétail ont plus concerné les ovins (67,83% des entrées et 68,46% des sorties en 2020). Ensuite, il y a les caprins représentant 20,43% du bétail sont entrés dans le département de Pikine et 16,69% y sont sortis.

Définitions :

- **Ovins :** famille de moutons
- **Bovins :** famille de bœufs
- **Caprins :** famille de chèvres
- **Porcins :** famille de porcs
- **Equins :** famille de chevaux

En savoir plus :

- *Service régional de l'Elevage et des Productions animales de Dakar*

Tableau XIX-1 : Evolution des effectifs du cheptel et de la volaille selon l'espèce par circonscription administrative

Espèces	Dakar			Guédiawaye/Pikine			Rufisque			Région		
	2019/2020	2020/2021	Variation %	2019/ 2020	2020/ 2021	Variation %	2019/2020	2020/ 2021	Variation %	2019/2020	2020/2021	Variation %
Bovins	495	439	-11,52	2 477	2 502	1,01	20 807	21 015	1,0	23 779	23 956	0,74
Ovins	105 191	45 204	-57,03	68 633	71 035	3,5	79 739	82 530	3,5	253 563	198 770	-21,61
Caprins				15 617	16 070	2,91	49 330	50 761	2,9	64 947	66 831	2,9
Asins				117	116	-0,85	930	927	-0,32	1 047	1 043	-0,38
Equins	2 721	1 519	-44,17	1 718	1 736	1,05	3 972	4 015	1,08	8 411	7 270	-13,56
Porcins				185	191	3,24	1 473	1 525	3,53	1 658	1 716	3,5
Caméliens												
Total bétail	108 407	47 162	-56,49	88 747	91 650	3,27	156 251	160 773	2,89	353 405	299 586	-15,23
Volaille										53 042 766	54 044 191	1,89

Source : Service régional de l'Elevage et des Productions animales de Dakar

Tableau XIX-2: Evolution des statistiques des abattages contrôlés de viande dans les abattoirs de la région de Dakar selon les espèces, par circonscription administrative

Espèces		Pikine			Rufisque			Région		
		2020	2021	Variation %	2020	2021	Variation %	2020	2021	Variation %
Taureaux	**Nb**				33777	27037	-19,95			
	Poids (T.)				5542,152	4640,318	-16,27			
Bœufs	**Nb**				16072	13925	-13,36			
	Poids (T.)				2578,077	2212,644	-14,17			
Vaches	**Nb**				4170	2533	-39,26			
	Poids (T.)				408,133	282,459	-30,79			
Veaux / vêles	**Nb**				1600	1114	-30,38			
	Poids (T.)				107,242	76,765	-28,42			
Total bovins	**Nb**	**77360**	**68227**	**-11,81**	**55619**	**44609**	-19,80	**132979**	**112836**	-15,15
	Poids (T.)	**11711,306**	**10809,931**	**-7,7**	**8635,604**	**7212,186**	-16,48	**20346,91**	**18022,117**	-11,43
Ovins	**Nb**	376205	431761	14,77	3288	2781	-15,42	379493	434542	14,51
	Poids (T.)	4991,540	5553,435	11,26	56,885	52,218	-8,20	5048,425	5605,653	11,04
Caprins	**Nb**	168564	150637	-10,64	2202	1979	-10,13	170766	152616	-10,63
	Poids (T.)	1616,646	1515,014	-6,29	23,994	22,474	-6,33	1640,64	1537,488	-6,29
Porcins	**Nb**	5894	6539	10,94			-19,95	5894	6539	10,94
	Poids (T.)	314,206	348,627	10,95				314,206	348,627	10,95
Caméliens	**Nb**									
	Poids (T.)									
Equins	**Nb**									
	Poids (T.)									
Asins	**Nb**									
	Poids (T.)									
Total	**Nb**	**628023**	**657164**	**4,64**	**61109**	**49369**	-19,21	**689132**	**706533**	**2,53**
	Poids (T.)	**18633,698**	**18227,007**	**-2,18**	**8716,483**	**7286,878**	-16,40	**27350,181**	**25513,885**	**-6,71**

Source : Service régional de l'Elevage et des Productions animales de Dakar

Tableau XIX-3: Evolution de la production de lait par circonscription administrative

Circonscription administrative	2020		2021		Variation des quantités en %
	Quantité (litres)	%	Quantité (litres)	%	
Région	67000000		73700000		10%

Source : Service régional de l'Elevage et des Productions animales de Dakar

XIX.2 Pêche – Aquaculture

Selon les résultats du RGPH-5 de 2023, la région de Dakar représente la troisième région de pêche du Sénégal au titre des ménages pratiquant la pêche. Elle est dotée d'une importante façade atlantique qui lui confère un micro climat marqué par l'influence de l'alizé maritime. Ce climat est favorable aux remontées d'eaux profondes appelées « upwellings » source d'enrichissement des eaux marines[3].

Les différents types de pêches pratiquées dans la région sont : la pêche artisanale, la pêche industrielle et l'aquaculture. La pêche artisanale pratiquée dans la région de Dakar est totalement une pêche maritime. La pêche continentale est alors absente. Au total, la région compte 14 villages de pêcheurs dont 7 localisés dans le département de Dakar, 3 à Pikine et 4 à Rufisque. En 2022, la région comptait 33 694 pêcheurs artisanaux détenant 3 893 pirogues. Ces chiffres ont connu une légère hausse en 2023 avec 33 787 pêcheurs dénombrés et 4 021 pirogues. Au niveau des départements, il apparait que les départements de Dakar et Rufisque concentrent la majeure partie des pêcheurs et ce dernier en compte plus.

A propos des débarquements de la pêche artisanale, ils sont essentiellement constitués de poissons, mollusques et crustacés. En 2022, ils ont atteint 68 283 tonnes dont 95,6% en poissons et 4,4% en mollusques. Ces débarquements ont généré un chiffre d'affaires total de 51 301 901 900 FCFA. A l'échelle départementale, Dakar, avec ses 33 121 tonnes débarquées, a été le principal contributeur à la production régionale, enregistrant un chiffre d'affaire de 34 706 545 000 FCFA. Il est suivi de Rufisque, qui a enregistré 27 840 tonnes pour un chiffre d'affaires de 13 024 751 900 FCFA, tandis que Pikine a capitalisé 7 322 tonnes de débarquements en poissons et mollusques uniquement avec un chiffre d'affaire de 3 570 605 000 FCFA.

Par rapport à la demande de la production, la transformation industrielle a été la principale absorbant 34 966 tonnes (51,2%) en 2022, dont 9 831 tonnes provenant de Rufisque, 19 289 tonnes de Dakar et 5 846 tonnes de Pikine. Le mareyage (14 542 tonnes soit 21,3%) et la consommation locale (9 066 tonnes soit 13,3%) constituaient également des demandes importantes. La transformation artisanale, quant à elle, a absorbé 9 708 tonnes de la production, dont une part importante (9 343 tonnes soit 96,2%) provient du département de Rufisque.

En 2023, les nombres de pêcheurs et de pirogues ont légèrement augmenté dans la région avec des variations respectives de 0,3% et 3,3%. Cependant, les débarquements ont baissé de 8,78% pour atteindre 62 290 tonnes. Cette baisse est observée dans toutes les circonscriptions administratives considérées et principalement dans le département de Rufisque où elle est de 19,1% (22 526 tonnes). Malgré cette baisse de la production en 2023, le chiffre d'affaires global a progressé de 1,4% par rapport à 2022, atteignant 52 032 440 770 FCFA.

La transformation industrielle reste la principale demande de la production (35 912 tonnes en 2023), suivie du mareyage (12 867 tonnes) et de la consommation locale (9 505 tonnes). La part destinée à la transformation artisanale a connu une forte baisse en 2023, passant à 4006 tonnes, soit une diminution de 58,7%.

Définitions :

- **Pêche artisanale :** Selon FAO, la pêche artisanale également connu sous le nom de pêche à petite échelle est définie comme étant une activité traditionnelle impliquant les ménages des pêcheurs avec une faible capital et énergie, des navires de pêche relativement petit, effectuant de courtes sorties de pêche près des rivages, etc.

En savoir plus :

- https://faolex.fao.org/docs/pdf/Sen186289.pdf

[3] https://faolex.fao.org/docs/pdf/Sen186289.pdf page 50

Tableau XIX-4: Evolution des sites, des pêcheurs et de l'armement selon le type de pêche, par circonscription administrative

Circonscriptions administratives	Année	Nombre de villages de pêcheurs			Nombre de pêcheurs			Nombre de pirogues		
		PC	PM	Total	PC	PM	Total	PC	PM	Total
Dakar	**2022**	0	7	7	0	15 100	15 100	0	1 872	1 872
	2023	0	7	7	0	13 600	13 600	0	1 875	1 875
Pikine	**2022**	0	3	3	0	3 472	3 472	0	835	835
	2023		3	3		3472	3472		835	835
Rufisque	**2022**	0	4	4	0	15 122	15 122	0	1 186	1 186
	2023	0	4	4	0	16 715	16 715	0	1 311	1 311
Région	**2022**	**0**	**14**	**14**	**0**	**33 694**	**33 694**	**0**	**3 893**	**3 893**
	2023	**0**	**14**	**14**	**0**	**33 787**	**33 787**	**0**	**4 021**	**4 021**
	Variation en %	**0**	**0**	**0**	**0**	**0,3**	**0,3**	**0,0**	**3,3**	**3,3**

Source : Données 2022-2023, Service Régional des Pêches et de la Surveillance de Dakar

Tableau XIX-5 : Ventilation de la production artisanale selon la destination et l'année, par circonscription administrative

Destinations	Dakar			Pikine			Rufisque			Région		
	2022	2023	Variation %	2022	2023	Variation %	2022	2023	Variation %	2022	2023	Variation %
Consommation locale	5 592	6 051	8,2	566	415	-26,7	2 908	3039	4,5	**9 066**	**9 505**	4,8
Mareyage	8 231	6 572	-20,2	555	360	-35,1	5 756	5935	3,1	**14 542**	**12 867**	-11,5
Transformation industrielle	19 289	19 841	2,9	5 846	6 231	6,6	9 831	9840	0,1	**34 966**	**35 912**	2,7
Transformation artisanale	9	8	-11,1	356	286	-19,7	9 343	3712	-60,3	**9 708**	**4 006**	-58,7
Autres	0	0		0	0		0	0		**0**	**0**	
Total	33 121	32 472	-2,0	7 323	7 292	-0,4	27 838	22 526	-19,1	**68 282**	**62 290**	-8,8

Source : Données 2022-2023, Service Régional des Pêches et de la Surveillance de Dakar

Tableau 19- 1 : Evolution des quantités produites par la pêche artisanale selon l'espèce, par circonscription administrative

Circonscriptions administratives	Année	Poissons		Mollusques		Crustacés	
		Quantité (Tonne)	Valeur (FCFA)	Quantité (Tonne)	Valeur (FCFA)	Quantité (Tonne)	Valeur (FCFA)
Dakar	**2022**	30 661	28 178 796 000	2 426	6 163 844 000	34	363 905 000
	2023	30 329	29 565 562 000	2 098	5 445 540 000	45	480 332 000
	Variation %	-1	5	-14	-12	32	32
Pikine	**2022**	7 104	3 183 580 000	218	387 025 000	0	0
	2023	7 142	3 240 308 020	150	220 722 500	0	0
	Variation %	1	2	-31	-43		
Rufisque	**2022**	27 514	12 260 117 400	323	753 634 500	3	11 000 000
	2023	22 277	12 935 359 985	247	143 314 405	2	1 301 860
	Variation %	-19	6	-24	-81	-18	-88
TOTAL	**2022**	**65 279**	**43 622 493 400**	**2 967**	**7 304 503 500**	**37**	**374 905 000**
	2023	**59 748**	**45 741 230 005**	**2 495**	**5 809 576 905**	**47**	**481 633 860**
	Variation %	**-8**	**5**	**-16**	**-20**	**29**	**28**

Source : Données 2022-2023, Service Régional des Pêches et de la Surveillance de Dakar

Chapitre XX : SERVICES

XX.1 Tourisme

Le tourisme constitue un des piliers de l'économie sénégalaise. Au cours de ces cinq dernières années, sa contribution moyenne est de 2% dans le PIB. Au Sénégal, la capitale sénégalaise constitue la zone la plus fréquentée parmi ses villes touristiques. En effet, cette région est une grande métropole moderne de l'Afrique de l'Ouest qui accueille chaque année de nombreux congrès, salons professionnels, colloques universitaires et rencontres panafricaines ou internationales. Ainsi, la région de Dakar reste caractérisée par un tourisme d'affaire.

A propos de ce type de tourisme, en 2022, le Service régional du Tourisme de Dakar a enregistré 396 établissements d'hébergement touristiques, 267 agences de voyages, 73 guides touristiques et 233 restaurants. En 2023, le nombre d'établissements d'hébergement et d'agences de voyage ont augmenté respectivement de 60 et 112 unités. Au regard de ces statistiques, l'hébergement occupe une place prépondérante dans la chaîne de valeur touristique et le pays dispose divers types de structures d'hébergement. Entre autres, il y a les hôtels, les auberges, les campements touristiques, les appartements meublés, les résidences meublés, les relais et les gîtes.

En 2022, la région de Dakar a été constituée de 128 réceptifs d'hôtels composés de 5 565 chambres et de 11 470 lits. A l'année suivante, Dakar a capitalisé 11 nouveaux hôtels amenant ainsi l'effectif des chambres à 5 651 et le nombre total de lits à 11 759. Il faut noter que les réceptifs hôteliers représentent le type le plus abondant avec une proportion moyenne de 37% au cours des deux années étudiées. La majorité des hôtels se localisent dans le département de Dakar. En 2023, sur les 139 hôtels dénombrés dans la région, 123 se situent dans le département de Dakar. Le nombre d'hôtels dans les départements de Pikine et de Guédiawaye est resté intact avec respectivement 2 et 1. Le département de Keur Massar ne dispose d'aucun hôtel depuis sa création en 2021.

Après les réceptifs hôteliers, viennent les auberges qui représentent 28% des réceptifs touristiques de la région et sont assez répandues dans tous les départements de la région de Dakar. De 2022 à 2023, le nombre d'auberges est passé de 99 à 109 et parallèlement, le nombre de chambres a évolué en passant de 949 à 1008. S'agissant de l'effectifs des lits des auberges, ils ont été de 1 914 en 2022 et 1 978 en 2023.

Par ailleurs, il y a les résidences meublées qui sont aussi fréquentes que les auberges. Elles étaient à une proportion de 26,2% en 2022 et de 29,5% en 2023. Comme pour les hôtels, les résidences meublées sont plus fréquentes dans le département de Dakar. Au total, 90 et 115 résidences meublées ont été comptées parmi les réceptifs touristiques en 2022 et 2023. S'agissant des appartements meublés, la quasi-totalité sont basées dans le dépatement de Dakar. Quant aux campements touristiques, ils ne sont présents que dans les départements de Keur Massar et de Rufisque (voir tableau 19-1).

Définitions :

- **PIB** = Produit Interieur Brut
- **Tourisme** = Activité qui consiste à voyager, à visiter un pays, pour son agrément / Ensemble des moyens mis en œuvre pour accueillir les étrangers, les visiteurs
- **Tourisme d'affaire :** C'est un vocable qui a évolué sous le terme inventive qui regroupe à la fois les séminaires, les congrès, les conférences, les affaires au sens de panel pour le commerce, le négoce, les échanges et transaction avec une dose de loisirs joindre l'utile à l'agréable. Il se termine le plus souvent par un city tours ou une visite de monuments ou de place de souvenirs.

En savoir plus :

- http://www,tourisme,gouv,sn/
- Direction des Statistiques économiques et de la Comptabilité nationale (DSECN)/ANSD

graphique XX-1 : répartition des réceptifs selon leur type en 2022 et 2023

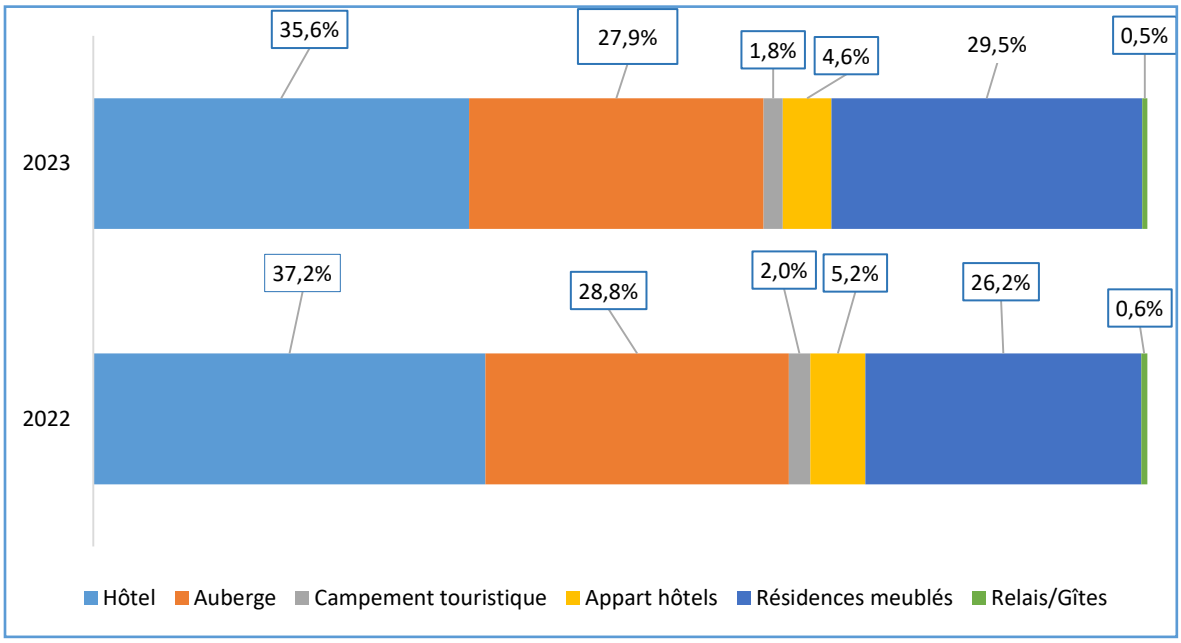

Source *: Données 2022-2023, Service Régional du Tourisme de Dakar*

Tableau XX-1: Evolution du nombre de réceptifs par circonscription administrative en 2022 et en 2023

Réceptifs		Dakar		Pikine		Guédiawaye		Keur Massar		Rufisque		Région		
		2022	2023	2022	2023	2022	2023	2022	2023	2022	2023	2022	2023	Variation %
Hôtel	Réceptifs	115	123	2	2	1	1	0	0	10	13	128	139	8,6
	Chambres	5231	5300	19	19	22	22	0	0	293	310	5565	5651	1,5
	Lits	11000	11200	25	25	22	22	0	0	423	512	11470	11759	2,5
Auberge	Réceptifs	68	72	3	4	7	9	6	8	15	16	99	109	10,1
	Chambres	657	679	25	30	84	97	37	48	146	154	949	1008	6,2
	Lits	1323	1344	50	57	140	155	104	114	297	308	1914	1978	3,3
Campement touristique	Réceptifs							1	0	6	7	7	7	0,0
	Chambres							6	0	79	89	85	89	4,7
	Lits							12	0	158	171	170	171	0,6
Appart hôtels	Réceptifs	17	17			1	1					18	18	0,0
	Chambres	173	173			8	8					181	181	0,0
	Lits	367	367			16	16					383	383	0,0
Résidences meublés	Réceptifs	80	92	4	7	2	5	2	5	2	6	90	115	27,8
	Chambres	705	835	32	53	26	40	13	35	19	55	795	1018	28,1
	Lits	1351	1501	64	94	32	69	20	51	27	87	1494	1802	20,6
Relais	Réceptifs	1	1									1	1	0,0
	Chambres	27	27									27	27	0,0
	Lits	54	54									54	54	0,0
Gîte	Réceptifs									1	1	1	1	0,0
	Chambres									6	6	6	6	0,0
	Lits									10	10	10	10	0,0

Source *: Données 2022-2023, Service Régional du Tourisme de Dakar*

SECTION G. ANNEXES

CHAPITRE XXI : GLOSSAIRES

CHAPITRE XXII : INDEX MOTS CLES

Chapitre XXI : GLOSSAIRES

Accès à l'assainissement : c'est le pourcentage de la population qui dispose d'installations d'évacuation des excréments au moins suffisantes pour éviter tout contact entre les excréments et les humains, les animaux et les insectes

Acte III : nouvelle réforme de la décentralisation, encadré par le code général des collectivités territoriales à travers la loi 2013-10 du 28 décembre 2013 visant à corriger les insuffisances ou les déséquilibres liés à l'aménagement et à la planification territoriale.

Adduction d'eau potable : toutes les opérations de puisage et de transport de l'eau depuis la source d'approvisionnement jusqu'au compteur d'eau du distributeur ou de la compagnie, Quant à la potabilité de l'eau, celle-ci requiert des traitements qui nécessitent contrôles et analyses dans un cadre sanitaire réglementé,

Aide familial : personne qui travaille dans une (ou plusieurs) entreprise(s) appartenant à un membre de son ménage sans recevoir de rémunération

Alizé maritime : climat constamment humide, frais voire froid en hiver, et marqué par une faible amplitude thermique diurne. Son domaine est une frange côtière qui s'amenuise au sud avec la remontée de la mousson, mais qui se maintient pendant presque toute l'année au nord du Cap-Vert.

Calcaire : roche sédimentaire

Campagne agricole : période durant laquelle s'accomplit un cycle végétatif normal.

Case des tout-petits : C'est une structure qui accueille des enfants de 2 à 5 ans en leur offrant un environnement sûr et agréable ainsi qu'un accompagnement éducatif visant à stimuler leur éveil et à favoriser peu à peu leur insertion dans le système scolaire

Charges de personnel : rémunérations versées aux personnels et charges sociales

Chiffre d'affaire : revenus issus des ventes (marchandises, prestation de services, autres produits,

COVID-19 : maladie infectieuse due au virus SARS-CoV-2

CPN : c'est un ensemble d'actes cliniques, para cliniques, préventives et promotionnelles fourni par un prestataire pour aider une femme enceinte à mener sa grossesse jusqu'à terme et à accouchement dans les meilleures conditions de sécurité pour elle et son enfant.

Décentralisation : c'est le processus par lequel les activités d'une organisation, en particulier celles concernant la planification et la prise de décision, sont distribuées ou déléguées à partir d'un emplacement ou d'un groupe central faisant autorité.

Décret : acte réglementaire ou individuel pris par le président de la République, par le Premier ministre, ou conjointement par ces deux autorités, en vertu de leur pouvoir réglementaire.

Densité : rapport du nombre d'habitant à une superficie déterminée

Détention provisoire : emprisonnement d'une personne qui n'a pas été jugé.

Doing Business : évalue les aspects de la réglementation qui facilitent ou entravent la création, le fonctionnement ou l'expansion des entreprises du secteur privé,

Dynamique de la population : C'est l'étude des variations du nombre d'individus d'une population.

Ecole maternelle : éducation préscolaire pour les enfants de trois à cinq ans.

Espérance de vie à la naissance : nombre moyen d'années qu'une personne peut espérer vivre si les conditions de vie et de santé en vigueur à sa naissance perdurent pendant toute son existence.

Excédent brut d'exploitation (EBE) : c'est la différence entre la valeur ajoutée et les charges de personnel

Exploitation agricole : Le concept d'exploitation agricole utilisé dans le recensement est celui d'une unité familiale de production. Il est donc défini par rapport au ménage agricole. L'exploitation agricole est donc l'ensemble des personnes et du patrimoine d'un ménage agricole. Le patrimoine de l'exploitation agricole comprend notamment le matériel agricole, les bâtiments

et installations fixes, le cheptel et les terres en culture ou en jachère, généralement mises en valeur par les membres du ménage agricole au profit du ménage ou au profit de membres du ménage. Par convention, le chef de ménage est le chef de l'exploitation agricole et il sera appelé ″chef d'exploitation″.

Feux de brousse : c'est un incendie annuel de la végétation herbacée allumé par les bergers afin d'améliorer la production de végétaux pour le bétail

Filets sociaux : programmes de transferts non contributifs axés d'une manière ou d'une autre sur les populations pauvres ou vulnérables (Grosh et al. 2008.)

Garderie d'enfants : c'est une institution qui fournit des soins et une surveillance aux nourrissons et aux jeunes enfants en l'absence de leurs parents légaux.

Géomorphologie : c'est une branche de la géographie étudiante les formes du relief terrestre, notamment le rôle de l'érosion dans la formation des paysages.

Hub : plateforme, pôle, plaque tournante

Indice d'entrée : c'est la proportion des entrées par rapport à la population totale de l'unité administrative considérée en début de période.

Indice de sortie : C'est la proportion des sorties parmi la population dans une unité administrative considérée en début de période.

Indice Synthétique de Fécondité (ISF) : c'est le nombre moyen d'enfants qu'aurait une femme en fin de vie féconde si elle avait des enfants aux taux de fécondité par âge actuels.

Latérite : roche rouge riche en fer et en alumine

Lébou : communauté au Sénégal, traditionnellement pêcheurs mais aussi agriculteurs. Ils sont concentrés dans la presqu'île du Cap-Vert (Dakar) qu'ils occupent déjà à l'arrivée des premiers colons dans la région.

Littoral : bande des contacts biophysiques entre l'hydrosphère, l'atmosphère et la lithosphère. En géographie humaine, c'est la bande de l'influence réciproque des activités maritimes et terrestres.

Ménage : groupe de personnes, apparentées ou non, qui vivent ensemble sous le même toit et mettent en commun tout ou une partie de leurs ressources pour subvenir à leurs besoins essentiels, notamment le logement et la nourriture.

Ménage agricole : un ménage est dit agricole si au moins un de ses membres pratique l'agriculture (au sens large), pour le compte du ménage, sans y être uniquement un salarié. On parle d'agriculture au sens large si l'une au moins des activités suivantes est pratiquée : culture pluviale, culture irriguée (hors maraichage), culture maraichère, culture de décrue, arboriculture fruitière, sylviculture, pêche/aquaculture, floriculture, élevage.

Microclimat : ensemble des conditions climatiques d'un espace homogène très restreint et isolé de son environnement général.

Moellon : pierre de construction

NINEA : numéro d'identification national des entreprises et des associations

ONAS : c'est un établissement public à caractère industriel et commercial chargé de la gestion du secteur de l'assainissement, Il a été créé par la loi n° 96-02 du 22 Février 1996, et organisé par le décret 96-667 du 07 Août 1996,

Panier ménager : c'est la liste des biens et services qui sert de base pour le calcul de l'indice des prix à la consommation (un indice qui est utilisé pour refléter l'évolution du coût de la vie),

Patrimoine matériel : paysages construits, de l'architecture et de l'urbanisme, des sites archéologiques et géologiques, de certains aménagements de l'espace agricole ou forestier, d'objets d'art et mobilier, du patrimoine industriel (outils, instruments, machines, bâti, etc.),

Patrimoine immatériel : chants, coutumes, danses, traditions gastronomiques, jeux, mythes, contes et légendes, petits métiers, témoignages, captation de techniques et de savoir-faire, documents écrits et d'archives (dont audiovisuelles), etc.

Personnes au chômage : constituent la composante non utilisée de la main-d'œuvre dans la production des biens et services, Les chômeurs comprennent toutes les personnes en âge de travailler qui au cours de la période de référence étaient :

a) "sans travail", c'est -à-dire qui n'étaient pourvues ni d'un emploi salarié ni d'un emploi non salarié ;

b) "disponibles pour travailler" dans un emploi salarié ou non salarié durant une période de deux semaines ;

c) "à la recherche d'un travail" sur la période des quatre semaines ayant précédé la date de collecte

Personne physique : être humain vivant, sans distinction d'origine, de race, et de religion,

Personne morale : groupement d'individus réunis dans un intérêt commun à laquelle la loi confère une existence et une personnalité juridique autonomes, La personne morale est également titulaire de droits et obligations, à l'instar de la personne physique, ou des personnes physiques et morales qui la composent,

Pluviométrie : branche de la climatologie qui étudie la répartition des pluies dans l'espace et dans le temps

population en âge de travailler : personnes considérées comme ayant un âge minimum requis pour pouvoir participer à l'activité économique, comme définie par les systèmes de comptabilité nationale des Nations Unies (SCN). selon l'Organisation Internationale du Travail (OIT), elle désigne la population âgée entre 15 et 64 ans.

Population en âge de travailler : personnes ayant l'âge minimum requis pour pouvoir participer à l'activité de production économique telle que définie par le système de comptabilité nationale des Nations Unies (SCN). Dans le cas du Sénégal, cette population est constituée d'individus âgés de 15 ans ou plus, tous sexes confondus

Population en emploi : personnes participant à la production de biens et de services en contrepartie d'une rémunération (bénéfice ou salaire), ne serait-ce que pour une heure, pendant une brève période de référence (les sept derniers jours qui précédent le jour de l'interview), et toutes les personnes pourvues normalement d'un emploi, mais absentes de leur travail,

Pouvoir d'achat : quantité de biens et de services qu'un revenu permet d'acheter, Le pouvoir d'achat dépend alors du niveau du revenu et du niveau des prix,

Presqu'île du Cap-Vert: elle abrite la région de Dakar et constitue le point le plus à l'ouest du continent africain. Elle marque la frontière entre les grandes plages du Nord (la Grande-Côte) où la mer est souvent déchainée, et la Petite-Côte sui s'étend sur près de 70 km au Sud-Est de Dakar.

Projections démographiques : elles consistent en une estimation d'une population future. Contrairement aux estimations intercensitaires et aux recensements qui impliquent une collecte de données sur le terrain, les projections sont faites à partir de modèles mathématiques basés uniquement sur des données préexistantes.

PSE : Plan Sénégal émergent

Pyramide des âges : elle représente une répartition par âge et par sexe d'une population à un instant donné. Elle est constituée de deux histogrammes, un pour chaque sexe (par convention,

les hommes à gauche et les femmes à droite), où les effectifs sont portés horizontalement et les âges verticalement.

rapport de masculinité ou sex-ratio : il permet d'évaluer le poids numérique des hommes par rapport aux femmes. Il donne une indication sur le nombre d'hommes pour 100 femmes.

RGPHAE : Recensement général de la Population et de l'Habitat, de l'Agriculture et de l'Elevage.

RGPH-5 : Cinquiéme Recensement général de la Population et de l'Habitat.

Sen'Eau : elle est chargée de l'exploitation de l'entretien, du renouvellement de l'infrastructure et du matériel d'exploitation ainsi que du recouvrement des factures d'eau,

S**ubstratum :** couche ou substance sous-jacente, en particulier une couche de roche ou de terre sous la surface du sol.

Structures financières décentralisées : structures agréées par l'autorité de tutelle, autorisées à exercer des activités d'épargne, de crédit et d'opérations d'engagement par signature sur le territoire national et dotée d'une personnalité juridique

Solde migratoire : Il est appelé aussi bilan migratoire est la différence entre les entrées et les sorties de migrants dans une unité administrative.

SONES : Elle est responsable de la gestion du patrimoine de l'hydraulique urbaine et de la maitrise d'ouvrage des investissements, du contrôle la qualité de l'exploitation et de la sensibilisation du public,

Statut juridique : ensemble de textes juridiques qui règlent la situation d'un groupe d'individus, leurs droits, qui sont essentiellement composées de salarié

Taux Brut de Préscolarisation : rapport entre les effectifs des inscrits au niveau des établissements préscolaires et la population en âge de les fréquenter. Cet indicateur mesure la capacité du système éducatif à accueillir les enfants scolarisables au niveau du préscolaire.

Taux Brut de Scolarisation : rapport entre les effectifs des inscrits d'un cycle donné, tout âge confondu, et la population ayant l'âge officiel de fréquenter ce cycle.

Taux d'Achèvement au Primaire : proportion des élèves nouvellement admis en dernière année d'un cycle par rapport à l'effectif de la population d'âge théorique au niveau concerné (11 ans).

Taux d'emploi : mesure la part des personnes en emploi, c'est-à-dire ayant un emploi rémunéré

Taux de valeur ajoutée : mesuré par le ratio valeur ajoutée sur la production totale,

TDR : Test de diagnostic Rapid

Tourisme : activité qui consiste à voyager, à visiter un pays, pour son agrément / Ensemble des moyens mis en œuvre pour accueillir les étrangers, les visiteurs

Santé de la reproduction : implique que les gens soient capables d'avoir une vie sexuelle satisfaisante en toute sécurité et qu'ils ont la capacité de se reproduire et la liberté de décider si, quand et combien de fois de le faire

Vaccination : elle est un acte qui vise à conférer à un organisme, la capacité de lutter efficacement contre les agents d'une maladie donnée.

Valeur ajoutée : c'est la différence entre la production et les charges intermédiaires

Chapitre XXII : INDEX MOTS CLES

A

Accès à l'assainissement, 53
Acte III, 15
Acte III de la décentralisation *Voir* Acte III
Aide familial, 40
Alizé maritime, 29

C

carte postale, 99
Case des tout-petits, 77
CCA, 88
CDEPS, 88
CEM :, 81
Centre de santé, 72
Charges de personnel, 110
Chiffre d'affaire, 110
CPN, 74
CSE, 88
Cycle mixte, 81

D

Décentralisation, 15
Décret, 15
Densité, 20
Détention provisoire, 69
Détenu condamné, 69
DIPA, 92
District de santé, 72

E

Ecole maternelle, 77
EJ, 88
Espérance de vie à la naissance, 22
Excédent brut d'exploitation (EBE), 110

F

Filets sociaux, 64
FJ, 88
FRA, 92

G

Garderie d'enfants, 77
Géomorphologie, 25
Gigabytes, 48

I

Indice d'entrée, 22
Indice de parité, 81
Indice de sortie, 22
Indice Synthétique de Fécondité (ISF, 22
Internet, 48

L

L'**adduction d'eau potable**, 51

M

mandat postal, 99
Ménage, 64
Microclimat, 29

N

NINEA, 108

O

ONAS, 53

P

Panier ménager, 94
Patrimoine immatériel, 86
Patrimoine matériel, 86
Personnes au chômage, 42
population en âge de travailler, 18
Population en âge de travailler, 33
Poste de santé, 72
Pouvoir d'achat, 94
Projections démographiques, 18

R

rapport de masculinité, 18

S

Sen'Eau, 51
sex-ratio *Voir* rapport de masculinité
Solde migratoire, 22
SONES, 51
Substratum, 25

T

Taux d'emploi, 35
taux d'occupation, 67
Taux de valeur ajoutée, 110
TBA, 79
TBPS, 77
TBS, 79

U

UNESCO, 48
UNICEF, 48

V

Valeur ajoutée, 110